

Miljöprövning för tunnelbana  
 från Kungsträdgården till Nacka  
 och söderort








Datum: 2018-01-31

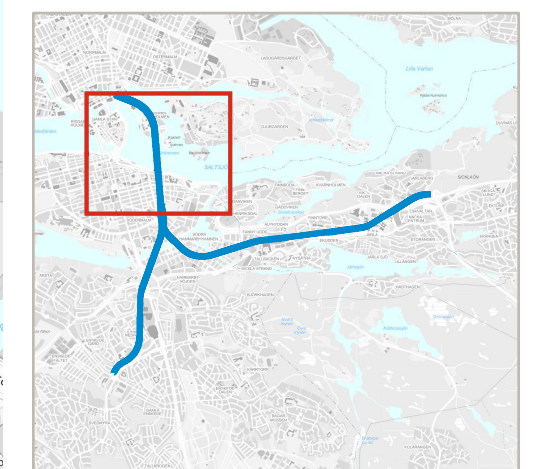
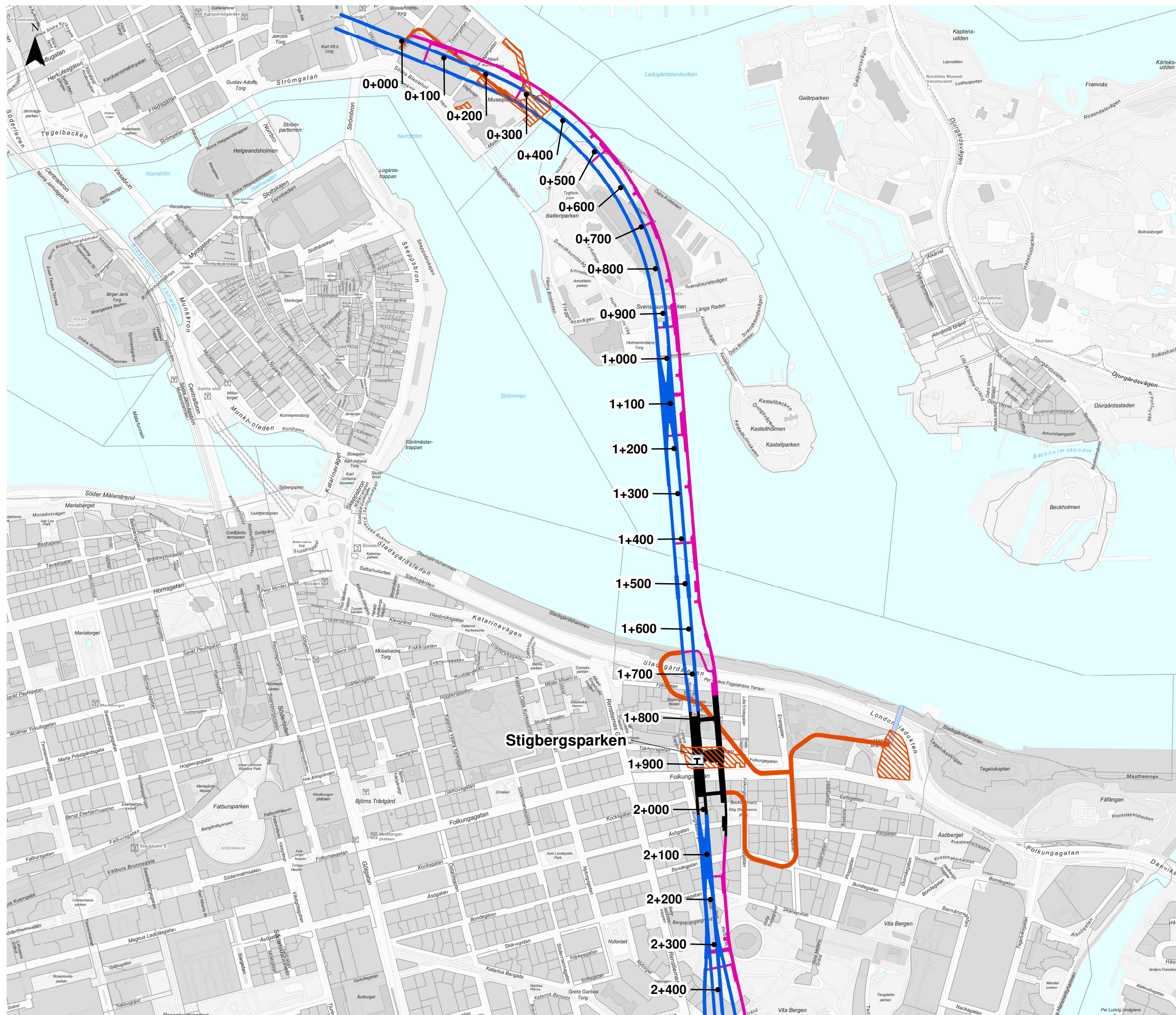
Skala (A3): 1:8 000



© Lantmäteriet, Geodatasamverkan  
 © Open Stockholm

Teckenförklaring

-  Stationsentréer
-  Etableringsyta
-  Station
-  Spårtunnel
-  Servicetunnel
-  Arbetstunnel
-  Område för vattenledning



# Teknisk beskrivning

Bilaga A1  
Sida 2 av 5  
Plankarta

Miljöprövning för tunnelbana  
från Kungsträdgården till Nacka  
och söderort

Datum: 2018-01-31

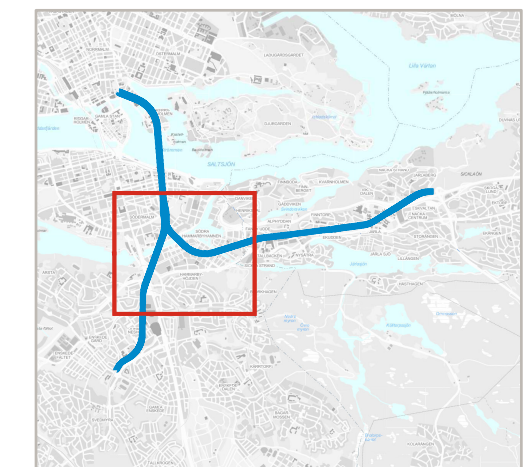
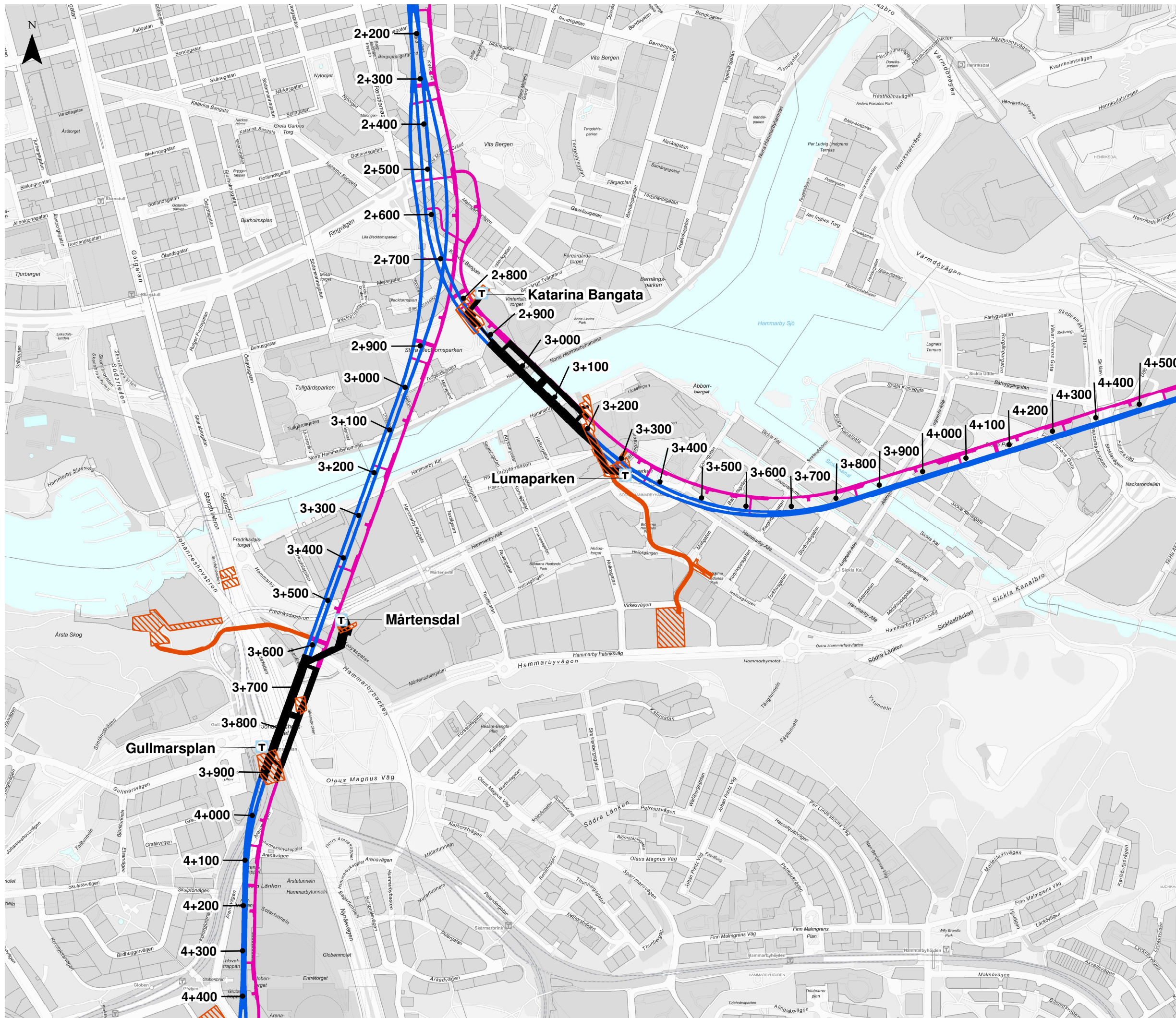
Skala (A3): 1:8 000



© Lantmäteriet, Geodatasamverkan  
© Open Stockholm

## Teckenförklaring

- Stationsentréer
- Etableringsyta
- Station
- Spårtunnel
- Servicetunnel
- Arbetstunnel



# Teknisk beskrivning

Bilaga A1  
Sida 3 av 5  
Plankarta

## Miljöprövning för tunnelbana från Kungsträdgården till Nacka och söderort

Datum: 2018-01-31

Skala (A3): 1:8 000

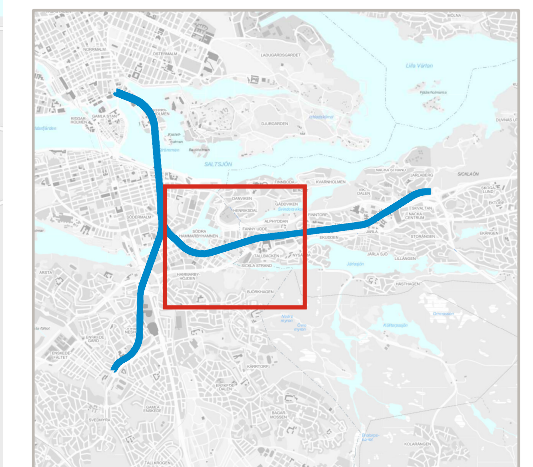
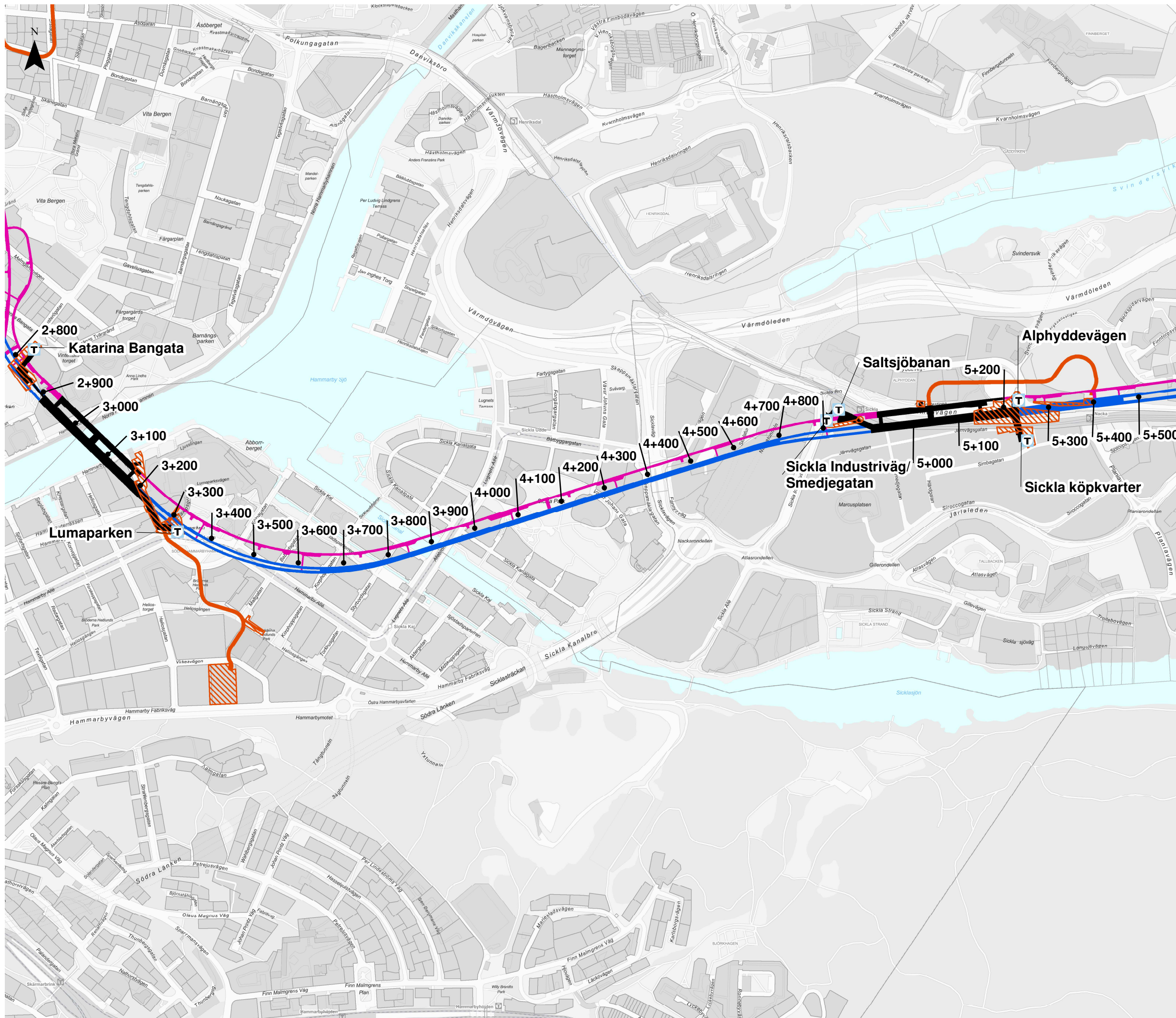
0 50 100 150 200 250  
Meter

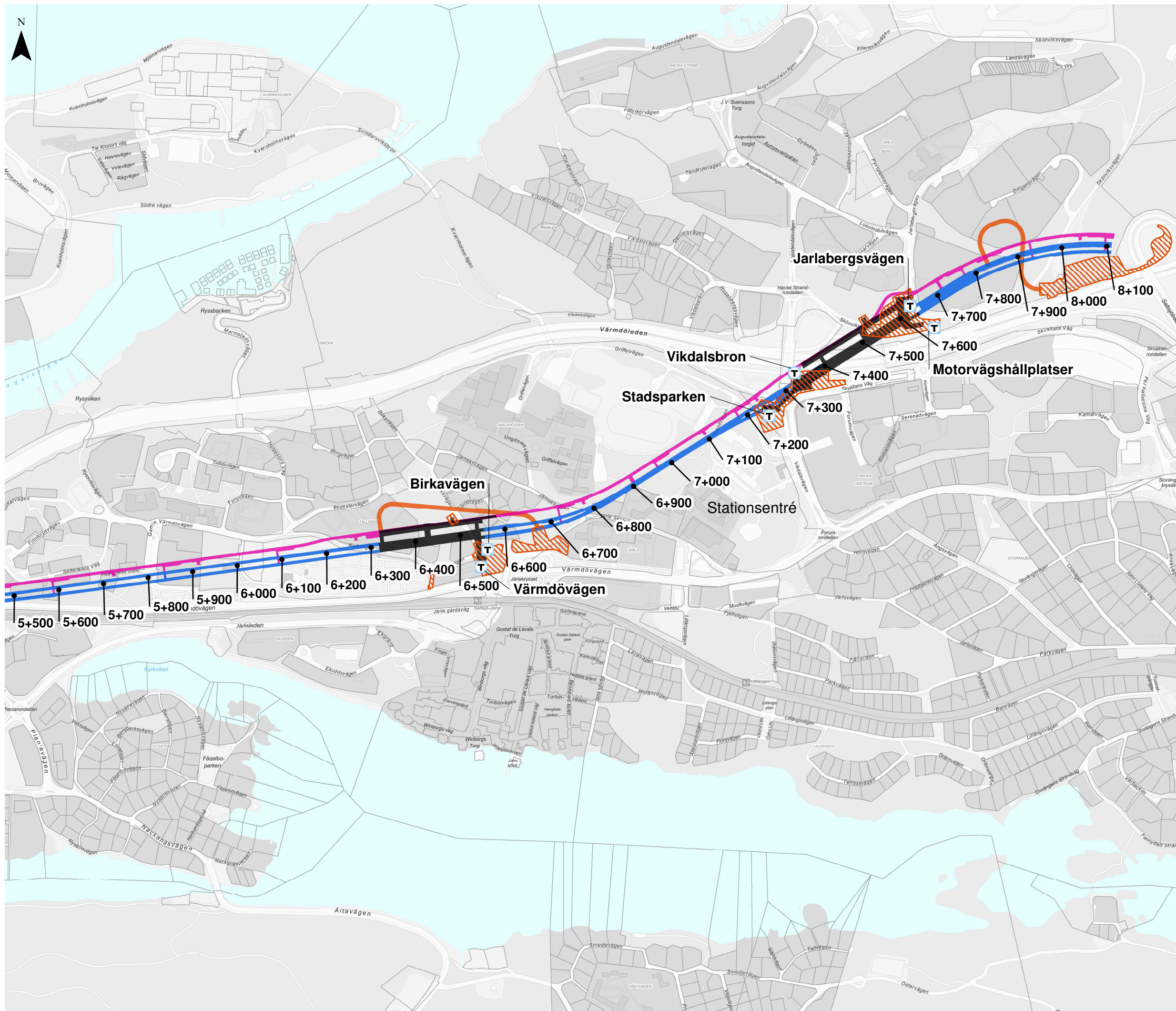
© Lantmäteriet, Geodatasamverkan

© Open Stockholm

### Teckenförklaring

-  Stationsentréer
-  Etableringsyta
-  Station
-  Spårtunnel
-  Servicetunnel
-  Arbetstunnel





# Teknisk beskrivning

Bilaga A1  
Sida 4 av 5  
Plankarta

Miljöprövning för tunnelbana från Kungsträdgården till Nacka och söderort

Datum: 2018-01-31

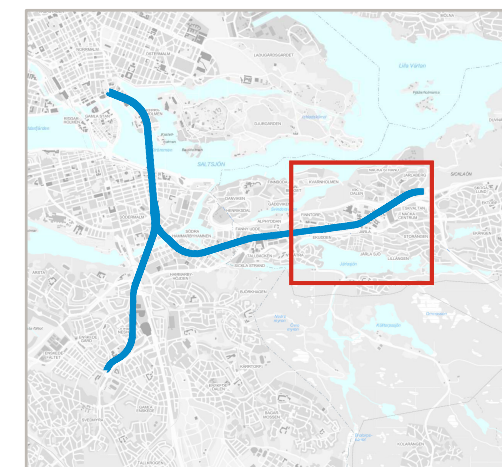
Skala (A3): 1:8 000

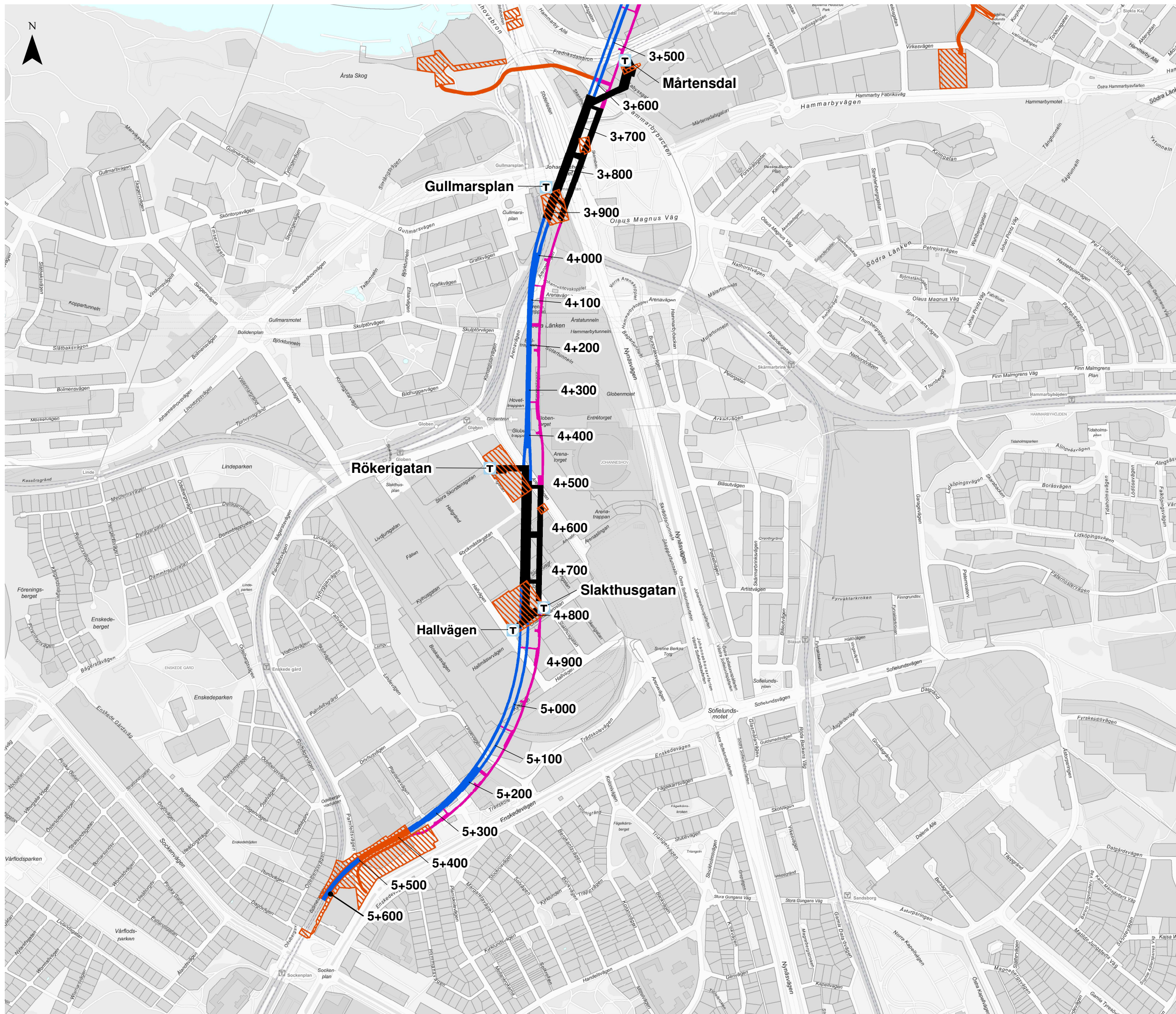


© Lantmäteriet, Geodatasamverkan  
© Open Stockholm

## Teckenförklaring

- T Stationsentréer
- Etableringsyta
- Station
- Spårtunnel
- Servicetunnel
- Arbetstunnel





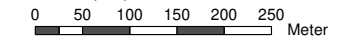
# Teknisk beskrivning

Bilaga A1  
Sida 5 av 5  
Plankarta

Miljöprövning för tunnelbana från Kungsträdgården till Nacka och söderort

Datum: 2018-01-31

Skala (A3): 1:8 000



© Lantmäteriet, Geodatasamverkan

© Open Stockholm

## Teckenförklaring

- Stationsentréer
- Etableringsyta
- Station
- Spårtunnel
- Servicetunnel
- Arbetstunnel

