Stockholms läns landsting

Station Gullmarsplan

Station Gullmarsplan är en befintlig station längs tunnelbanans Gröna linje. Gullmarsplan blir en bytespunkt för bussar, tunnelbanans Blå, Gula och Gröna linjer samt tvärbanan. En ny plattform för tunnelbanans Blå linje placeras under befintliga plattformar. Plattformen nås genom befintlig biljetthall och genom en ny stations-entré mot Mårtensdal. Stationsentrén mot Gullmarsplan utrustas med rymliga högkapacitetshissar istället för rulltrappor.

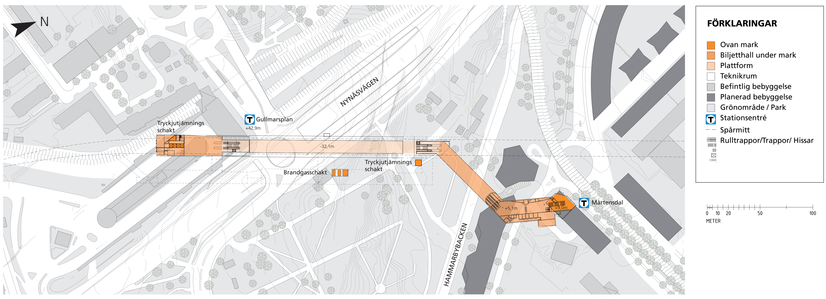

Situationsplan

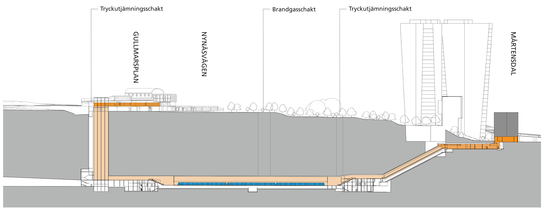

Längdsektion

Orienteringsplan för sektionsnitt

Skiss stationsentré mot Mårtensdal. Utformningen är inte avgjord i detta skede. Bilden visar endast principiellt hur stationsentrén, byggnaderna och gaturummet kan komma att se ut.

Stockholms läns landsting

Ny station i Slakthusområdet

En ny station med två stationsuppgångar, en i norr och en i söder, placeras i Slakthusområdet. Den norra stationsuppgången har en stationsentré mot Rökerigatan och den södra stationsuppgången har två stationsentréer, en mot Hallvägen och en mot Slakthusgatan. Stationen kommer att ersätta de befintliga tunnelbanestationerna Globen och Enskede gård. Stockholms stad planerar att utveckla Slakthusområdet från ett renodlat verksamhetsområde till en blandad stadsdel med bostäder och verksamheter.

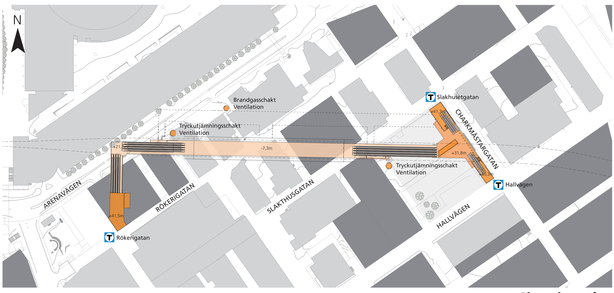

Situationsplan

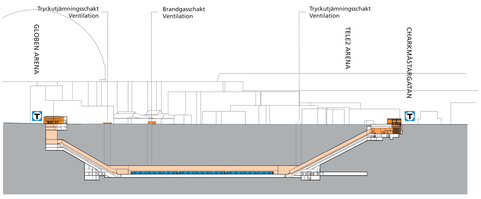

Längdsektion

Orienteringsplan för sektionsnitt

Skiss stationsentré mot Rökerigatan. Utformningen är inte avgjord i detta skede. Bilden visar endast principiellt hur stationsentrén, byggnaderna och gaturummet kan komma att se ut.

Skiss stationsentréer mot Hallvägen och Slakthusgatan. Utformningen är inte avgjord i detta skede. Bilden visar endast principiellt hur stationsentréerna, byggnaderna och gaturummet kan komma att se ut.

Stockholms läns landsting

Anslutning Sockenplan

Den nya tunneln mynnar strax söder om Enskede Gårds gymnasium och ansluter till nuvarande spårdragning vid Sockenplan. När den nya tunnelbanan tas i bruk blir Hagsätragrenen Blå linje. Den befintliga stationen Sockenplan förändras inte.

Situationsplan

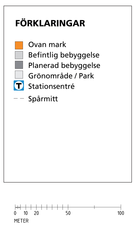

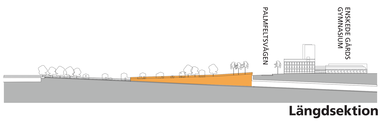

Längdsektion

Orienteringsplan för sektionssnitt

Skiss anslutning Sockenplan vid Enskedevägen. Utformningen är inte avgjord i detta skede. Bilden visar endast principiellt hur byggnaderna och gaturummet kan komma att se ut.