Stockholms läns landsting

Anslutning Kungsträdgården (Blasieholmen)

Vid Kungsträdgården på Blasieholmen kommer ingen ny tunnelbanestation att byggas utan tunnelbanan kommer att ansluta till befintlig station. Stationen är förberedd för en utbyggd tunnelbana.

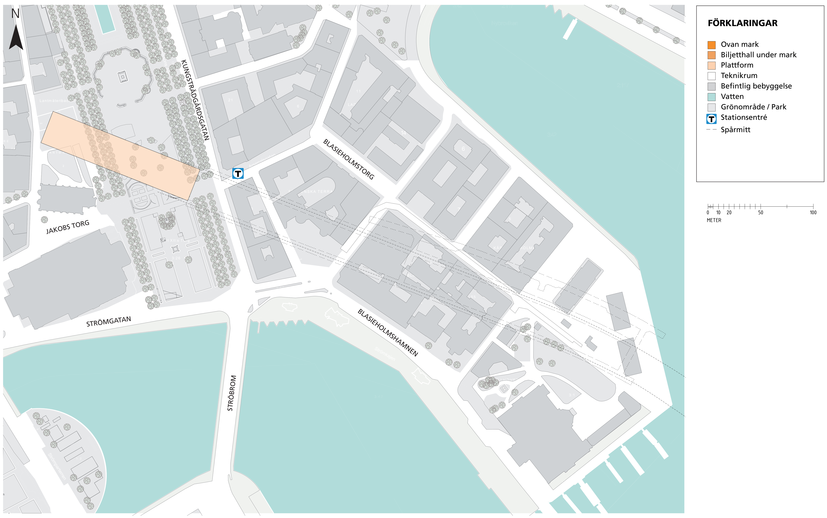

Situationsplan

Stockholms läns landsting

Station Sofia

Station Sofia är lokaliserad på östra Södermalm. Stationen blir Stockholms djupaste station med en plattform cirka 100 meter under gatuplan. Stationen utrustas med rymliga högkapacitetshissar istället för rulltrappor. Stationen har en stations-uppgång med två stationsentréer i Stigbergsparken.

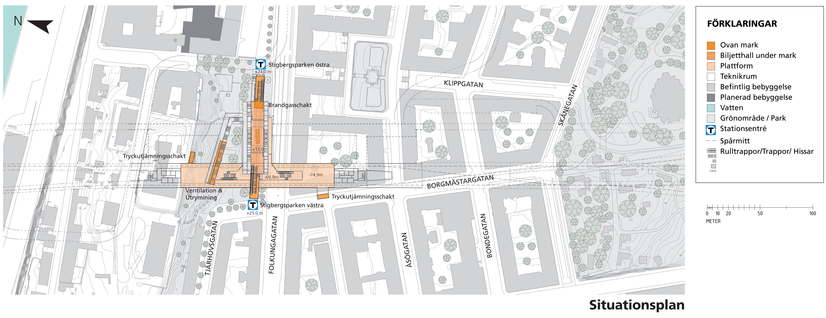

Situationsplan



Längdsektion

Orienteringsplan för sektionsnitt

Skiss stationsentréer mot Stigbergsparken västra och Stigbergsparken östra. Utformningen är inte avgjord i detta skede. Bilden visar endast principiellt hur stations-entréerna, byggnaderna och gaturummet kan komma att se ut.

Stockholms läns landsting

Station Hammarby Kanal

Station Hammarby Kanal är lokaliserad mellan Hammarby sjöstad och Södermalm, med plattform under kanalen. Stationen har en stationsuppgång på vardera sidan om kanalen, en vid Vintertullen och en vid Luma. Stationen har två stationsentréer, en mot Katarina Bangata och en mot Lumaparken.

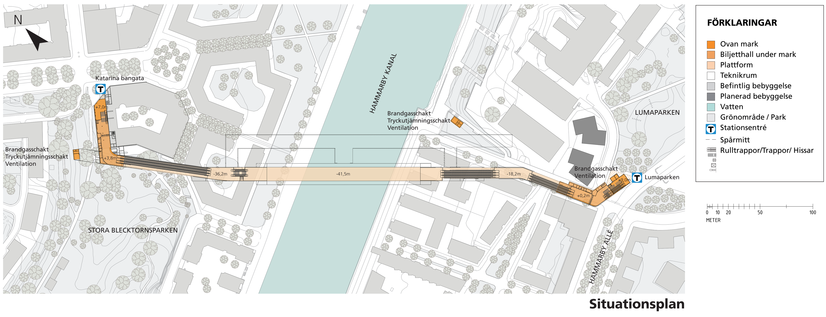

Situationsplan

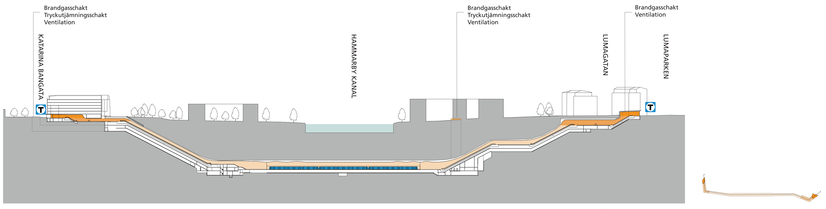

Längdsektion

Orienteringsplan för sektionsnitt

Skiss stationsentré mot Katarina Bangata. Utformningen är inte avgjord i detta skede. Bilden visar endast principiellt hur stationsentrén, byggnaderna och gaturummet kan komma att se ut.

Skiss stationsentré mot Lumaparken. Utformningen är inte avgjord i detta skede. Bilden visar endast principiellt hur stationsentrén, byggnaderna och gaturummet kan komma att se ut.