

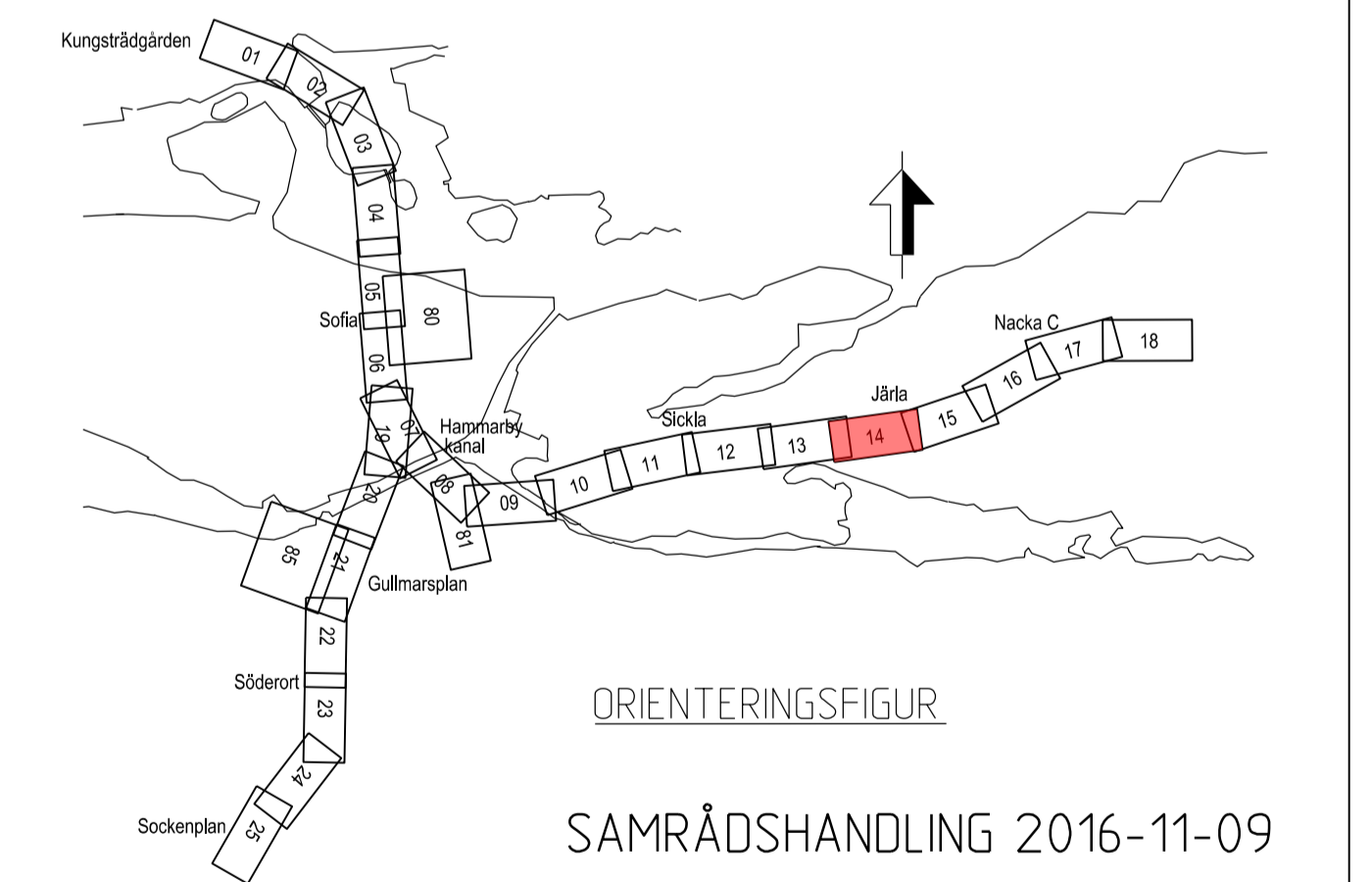
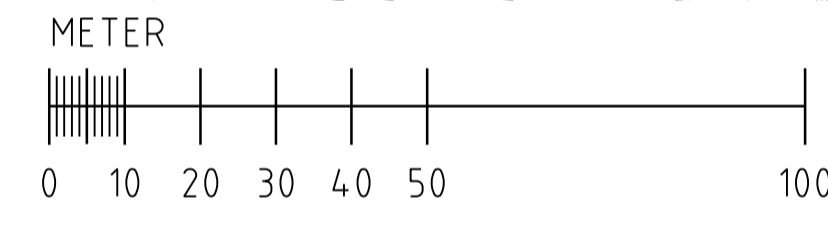
- KOORDINATSYSTEM**
 SYSTEM I PLAN: SWEREF 99 18 00
 SYSTEM I HÖJD: RH2000
- LÄNGDMÄTNING**
 VARJE SPÅR HAR INDIVIDUELL LÄNGDMÄTNING
 I PROFIL VISAS SÖDERGÅENDE SPÅR FRÅN STATION KUNGSTRADGÅRDEN.
- PERMANENTA MARKANSPRÅK**
- GRÄNS FÖR TUNNELBANEUTRYMMEN AVGRÄNSNING MELLAN OLIKA TYPER AV MARKANSPRÅK
 - Js1** NYTT UTRYMME FÖR TUNNELBANA MED TILLHÖRANDE ANLÄGGNINGAR UNDER MARK, SERUITUTSRÄTT
 - Js1** NYTT UTRYMME FÖR TUNNELBANA MED TILLHÖRANDE ANLÄGGNINGAR OVAN MARK, SERUITUTSRÄTT
- SKYDDSÅTGÄRDER**
- MARKERING ELLER AVGRÄNSNING AV SKYDDSÅTGÄRDER
 - SK1 STOMLJUDSISOLERING 300B SLOW SKYDDSÅTGÄRDER REDOVISAS INTE PÅ PLANKARTOR
 - SK2 VA-STATION I SAMRÄDSSKEDET
 - VIBRATIONSDÄMPANDE ÅTGÄRDER FÖR ATT KLARA RIKTVÄRDEN I OVANLIGGANDE BYGGNADER. ÅTGÄRD FÖRESLÅS PÅ FÖLJANDE STRÄCKA: Km 2-730-8+100 (KATARINA BANGATA, SÖDERMALM, STOCKHOLM - NACKA CENTRUM)
- NYA ANLÄGGNINGAR**
- 0+000 NYTT SPÅR MED VÄXEL OCH LÄNGDMÄTNINGSANGIVELSE
 - PROJEKTERAD BERGKONTUR
 - LÄNGDMÄTNING ARBETSTUNNEL/SERVICETUNNEL
 - PLATTFORM
- BEFINTLIGA GRÄNSER**
- FASTIGHETSGRÄNS
 - KVARTERSTRAKTGRÄNS/TRAKTGRÄNS
 - RÄTTIGHETSGRÄNS (F. LEDNINGSRÄTT)
- BETECKNINGAR PROFIL**
- GRÄNSER OCH MARK SOM TAS I ANSPRÅK LIKA PLAN
 - BEFINTLIG MARKNIVÅ I PROFILLINJEN
 - BEDÖMD MARKNIVÅ VID BYGGNADER
 - RÄLSÖVERKANT
 - PROJEKTERAD BERGKONTUR

SKYLDIGHETEN ATT GÖRA ANMÄLAN FÖR SAMRÅD ENLIGT 12:6 MB GÄLLER INTE FÖR DE VERKSAMHETER OCH ÅTGÄRDER SOM BEHOVS FÖR ATT BYGGA JÄRNVÄG OCH SOM FASTSTÄLLS OCH INGÅR I TUNNELBANEANLÄGGNINGEN ELLER OMRÅDE FÖR TILLFÄLLIG NYTT JÄNDERÄTT.

FÖRBUDEN SOM AVSER VERKSAMHET ELLER ÅTGÄRD INOM GENERELLT BIOTOPSKYDDOMRÅDE (7:11 2 st MB) GÄLLER INTE BYGGANDE AV ALLMAN JÄRNVÄG. FÖRBUDEN MOT ÅTGÄRDER OCH VERKSAMHETER INOM STRANDSKYDDOMRÅDE (7:15 MB) GÄLLER INTE BYGGANDE AV ALLMAN JÄRNVÄG.

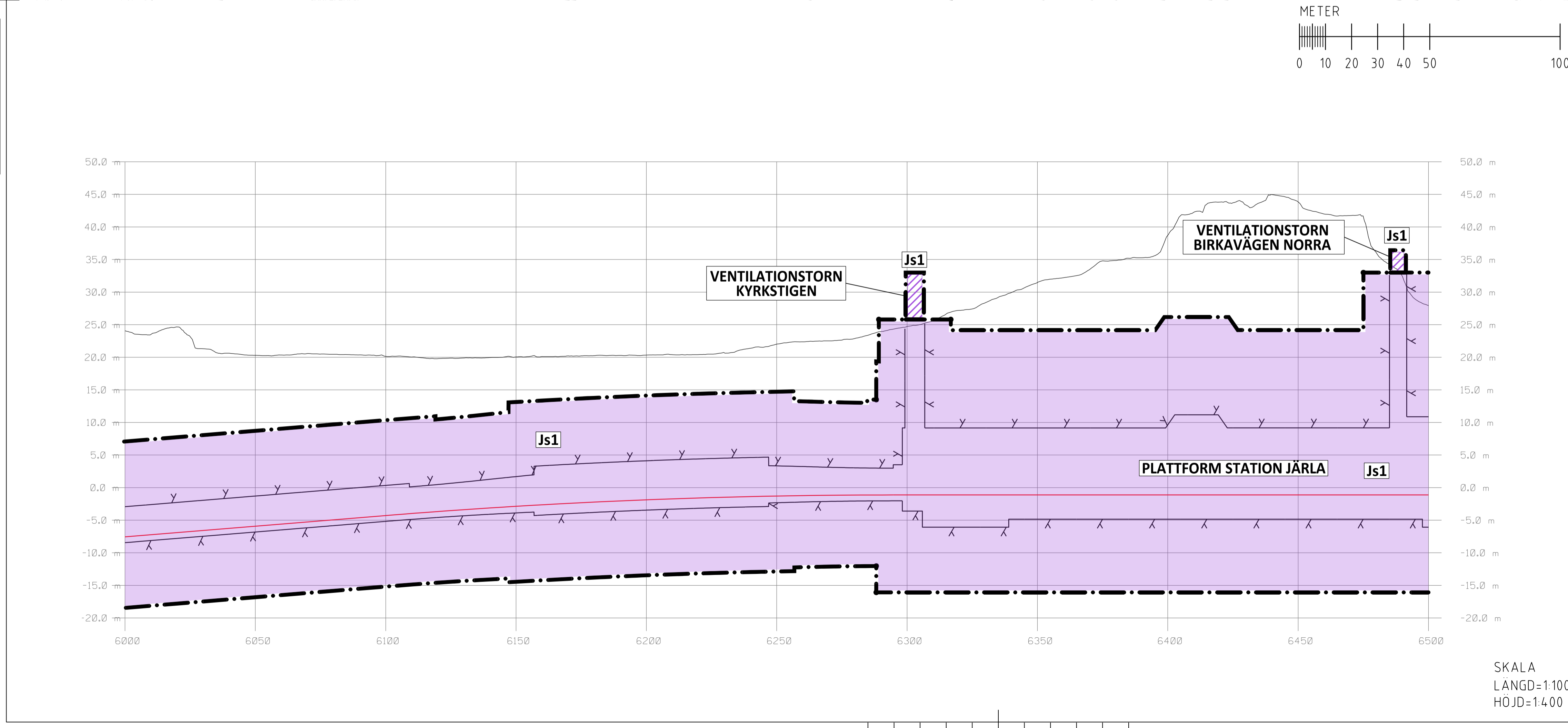
DATUM NACKA GRUNDKARTA: 2016-05-16

VENTILATIONSTORNEN INNEHÅLLER FUNKTIONER FÖR TRYCKUTJÄMNING, BRANDGASUTSLÄPP, TILLUFT OCH FRÅNLUFT. UTFORMNINGEN BESTÄMS AV FUNKTIONEN. TORNENS HÖJD VARIERAR FRÅN CA 1 METER OVER MARKNIVÅ (VID ENBART TRYCKUTJÄMNING) TILL SOM HÖGST CA 7 METER (FÖR DE ÖVRIGA FUNKTIONERNA). HÖJDEN ÄR ÄVEN BEROENDE AV AREAN PÅ TORNET.



SWECO		TVPSA			
Uppdrag nr 2108010	Handläggare H. Olsson	Rit/Konst J. Waldemar	Rev	Ant	Revidering avser
Granskad C. Hårders	Godkänd J. Björkman	Datum 2016-11-09	Sign	Datum	
Ort Stockholm			Titel JÄRNVÄGSPLAN		
FUT Handläggare B. Linde			Informationssäkerhetsklass K1		
FUT Granskad U. Bernström			Förvaltningsnummer 3160		
FUT Ort Stockholm			Format A1		
Datum 2016-11-09			Skala 1:1000		
Förvaltning för utbyggd tunnelbana STOCKHOLMS LÄNS LÄNDRING			Plan och Profil		
Förvaltningsnummer M23-3160-10PL-A0000-05-2214			Nästa bl 15		

SKALA
 LÄNGD=1:1000
 HÖJD=1:400



Den här handling och informationen har tillkommit genom ett samarbete mellan Sweco och TVPSA. Detta innebär att Sweco och TVPSA inte ansvarar för eventuella fel eller oegentligheter i handlingen.

Ritningsfil:
 Plan: 2016-11-01
 Postad av:
 SS/PA