

KOORDINATSYSTEM
 SYSTEM I PLAN: SWEREF 99 18 00
 SYSTEM I HÖJD: RH2000

LÄNGDMÄTNING
 VARJE SPÅR HAR INDIVIDUELL
 LÄNGDMÄTNING
 I PROFIL VISAS SÖDERGÅENDE SPÅR
 FRÅN STATION KUNGSTRADGÅRDEN

PERMANENTA MARKANSPRÅK

- GRÄNS FÖR TUNNELBANEUTRYMMEN
 AVGRÄNSNING MELLAN OLIKA TYPER AV MARKANSPRÅK
- Js1** NYTT UTRYMME FÖR TUNNELBANA MED TILLHÖRANDE ANLÄGGNINGAR
 UNDER MARK, SERUITUTSRÄTT
- Js1** NYTT UTRYMME FÖR TUNNELBANA MED TILLHÖRANDE ANLÄGGNINGAR
 OVAN MARK, SERUITUTSRÄTT

SKYDDSAÖTGÅRDER

- MARKERING ELLER AVGRÄNSNING AV SKYDDSAÖTGÅRDER
- SK1 STOMLJUDSISOLERING 300B SLOW SKYDDSAÖTGÅRDER REDOVISAS INTE PÅ PLANKARTOR
 I SAMRÅDSKEDET
- SK2 VA-STATION VIBRATIONSDÄMPANDE ÅTGÄRDER FÖR ATT KLARA RIKTVÄRDEN I OVANLIGGANDE BYGGNADER.
 ÅTGÄRD FÖRESLÅS PÅ FÖLJANDE STRÄCKA:
 Km 2-730-8+100 (KATARNA BANGATA, SÖDERMALM, STOCKHOLM - NACKA CENTRUM)

NYA ANLÄGGNINGAR

- 0+000 NYTT SPÅR MED VÄXEL OCH LÄNGDMÄTNINGSANGIVELSE
- PROJEKTERAD BERGKONTUR
- LÄNGDMÄTNING ARBETSTUNNEL/SERVICETUNNEL
- PLATTFORM

BEFINTLIGA GRÄNSER

- FASTIGHETSGRÄNS
- KVARTERSTRAKTGRÄNS/TRAKTGRÄNS
- RÄTTIGHETSGRÄNS (Lr LEDNINGSRÄTT)
- KOMMUNGRÄNS

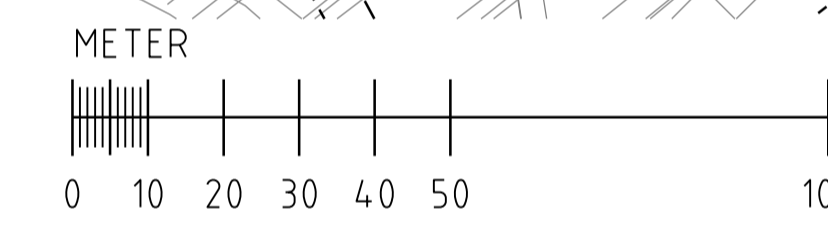
BETECKNINGAR PROFIL

- GRÄNSER OCH MARK SOM TAS I ANSPRÅK LIKA PLAN
- BEFINTLIG MARKNIVÅ I PROFILLINJEN
- BEDÖMD MARKNIVÅ VID BYGGNADER
- RALSÖVERKANT
- PROJEKTERAD BERGKONTUR

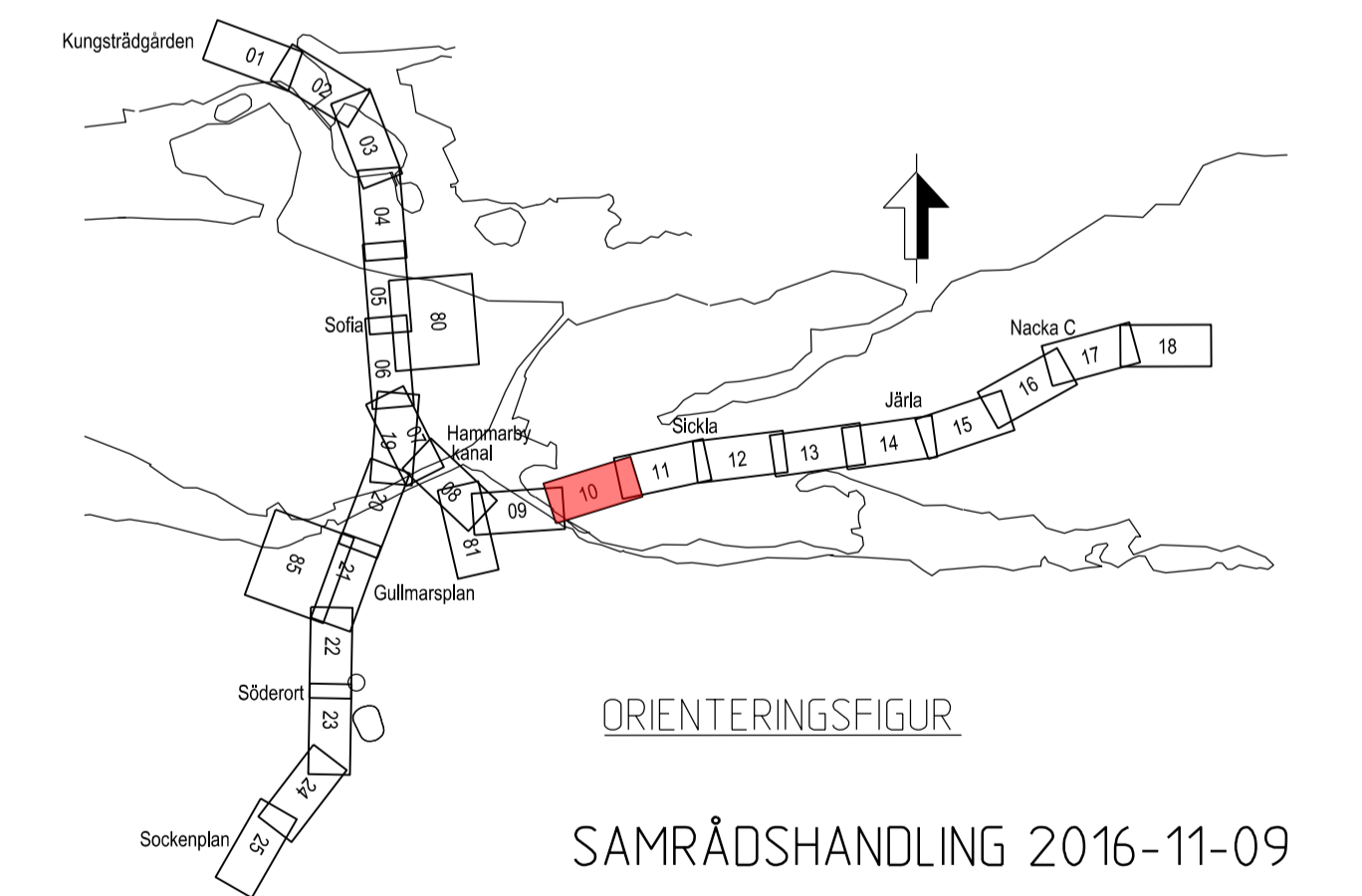
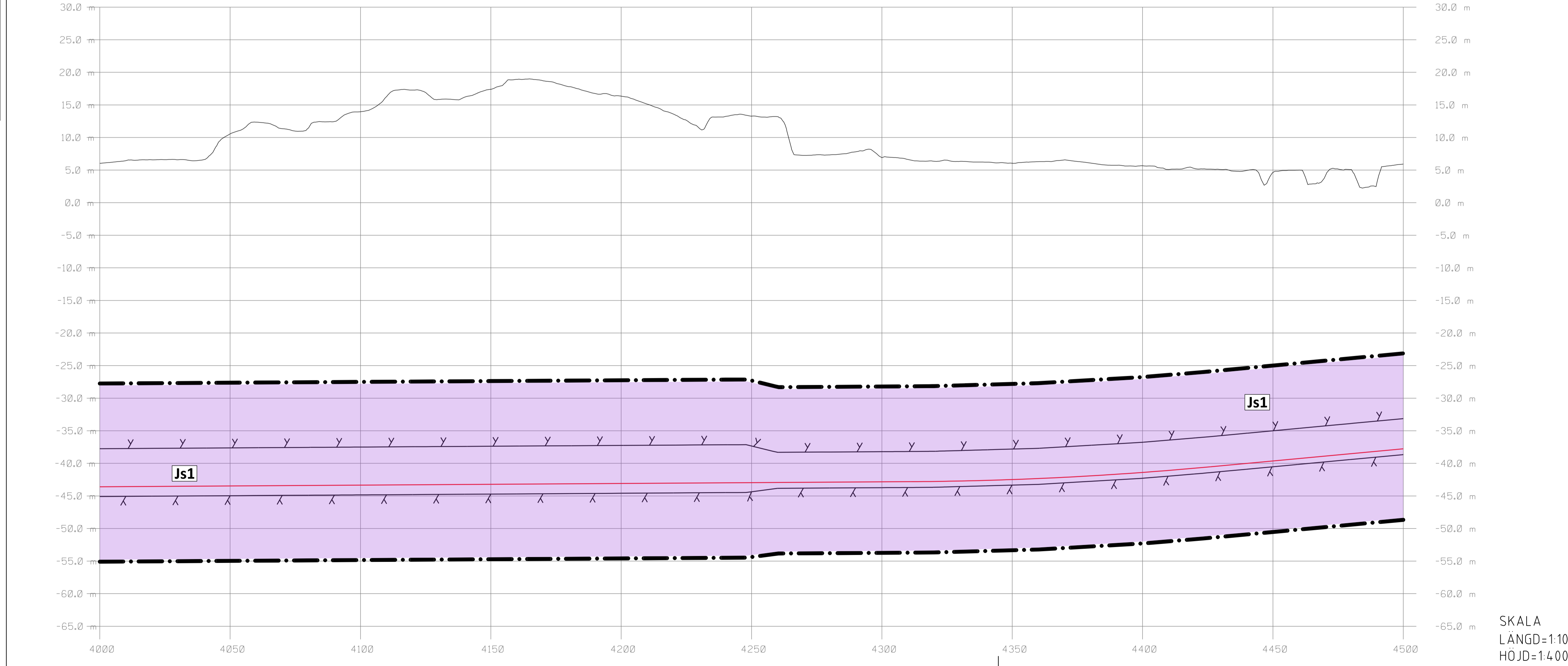
SKYLDIGHETEN ATT GÖRA ANMÄLAN FÖR SAMRÅD ENLIGT 12.6 MB GÄLLER INTE FÖR DE VERKSAMHETER OCH ÅTGÄRDER SOM BEHOVS FÖR ATT BYGGA JÄRNVÄG OCH SOM FASTSTÄLLS OCH INGÅR I TUNNELBANEANLÄGGNINGEN ELLER OMÅRDE FÖR TILLFÄLLIG NYTT JANDERRÄTT

FÖRBUDEN SOM AVSER VERKSAMHET ELLER ÅTGÄRD INOM GENERELLT BIOTOPSKYDDSOmrÅDE (7.11.2 st MB) GÄLLER INTE BYGGANDE AV ALLMAN JÄRNVÄG. FÖRBUDEN MOT ÅTGÄRDER OCH VERKSAMHETER INOM STRANDSKYDDSOmrÅDE (7.15 MB) GÄLLER INTE BYGGANDE AV ALLMAN JÄRNVÄG.

DATUM NACKA GRUNDKARTA: 2016-05-16
 DATUM STOCKHOLM GRUNDKARTA: 2016-10-06



Övriga handlingar och informationen härifrån
 SLLS ägenskap och
 för inte användas, delges, återtrycks eller
 sprids på annat sätt utan tillstånd från
 Sveriges Järnvägsmyndighet.



SWECO		TYPSA			
Uppdrag nr 2108010	Handläggare H. Olsson	Rit/Konst J. Waldemar	Rev	Ant	Revidering avser
Granskad C. Hårders	Godkänd J. Björkman	Datum 2016-11-09	Sign	Datum	
Ort Stockholm			JÄRNVÄGSPLAN		
Förvaltning för utbyggd tunnelbana STOCKHOLMS LÄNS LÄNDRING			Tunnelbana - Bana 3 Sofia - Nacka C KM 4+000 - 4+500		
FUT Handläggare B. Linde	Informationsklass K1	Förvaltningsnummer 3160	Format A1	Skala 1:1000	
FUT Granskad U. Bernström	FUT Godkänd M. Hellgren	Datum 2016-11-09	Ritningsnummer M23-3160-10PL-A0000-05-2210	Nästa bl 11	Rev

SKALA
 LÄNGD=1:1000
 HÖJD=1:400