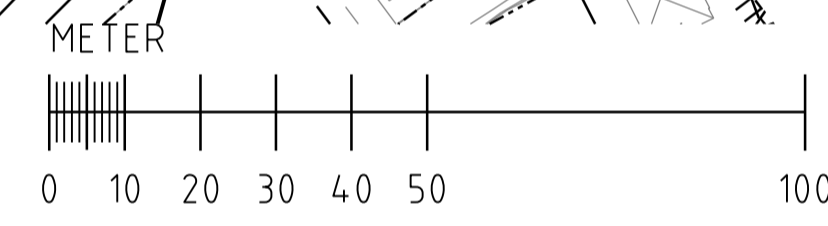


- KOORDINATSYSTEM**
 SYSTEM I PLAN: SWEREF 99 18 00
 SYSTEM I HÖJD: RH2000
- LÄNGDMÄTNING**
 VARJE SPÅR HAR INDIVIDUELL LÄNGDMÄTNING
 I PROFIL VISAS SÖDERGÅENDE SPÅR FRÅN STATION KUNGSTRADGÅRDEN
- PERMANENTA MARKANSPRÅK**
- GRÄNS FÖR TUNNELBANEUTRYMMEN
AVGRÄNSNING MELLAN OLIKA TYPER AV MARKANSPRÅK
 - Js1** NYTT UTRYMME FÖR TUNNELBANA MED TILLHÖRANDE ANLÄGGNINGAR UNDER MARK, SERVICITRÄTT
 - Js1** NYTT UTRYMME FÖR TUNNELBANA MED TILLHÖRANDE ANLÄGGNINGAR OVAN MARK, SERVICITRÄTT
- SKYDDSÅTGÄRDER**
- MARKERING ELLER AVGRÄNSNING AV SKYDDSÅTGÄRDER
 - SK1 STOMLJUDSISOLERING 300B SLOW SKYDDSÅTGÄRDER REDOVISAS INTE PÅ PLANKARTOR I SAMRÅDSKEDET
 - VIBRATIONSDÄMPANDE ÅTGÄRDER FÖR ATT KLARA RIKTVÄRDEN I OVANLIGGANDE BYGGNADER. ÅTGÄRD FÖRESLÅS PÅ FÖLJANDE STRÄCKA: 4+300-5+500 I ARENAVÄGEN, STOCKHOLM - SOCKENPLAN, STOCKHOLM
- NYA ANLÄGGNINGAR**
- 0+000 NYTT SPÅR MED VÄXEL OCH LÄNGDMÄTNINGSANGIVELSE
 - PROJEKTERAD BERGKONTUR
 - LÄNGDMÄTNING ARBETSTUNNEL/SERVICETUNNEL
 - PLATTFORM
- BEFINTLIGA GRÄNSER**
- FASTIGHETSGRÄNS
 - KVARTERSTRAKTGRÄNS/TRAKTGRÄNS
 - RÄTTIGHETSGRÄNS (F. LEDNINGSRÄTT)
- BETECKNINGAR PROFIL**
- GRÄNSER OCH MARK SOM TAS I ANSPRÅK LIKA PLAN
 - BEFINTLIG MARKNIVÅ I PROFILLINJEN
 - BEDÖMD MARKNIVÅ VID BYGGNADER
 - RÄLSÖVERKANT
 - PROJEKTERAD BERGKONTUR

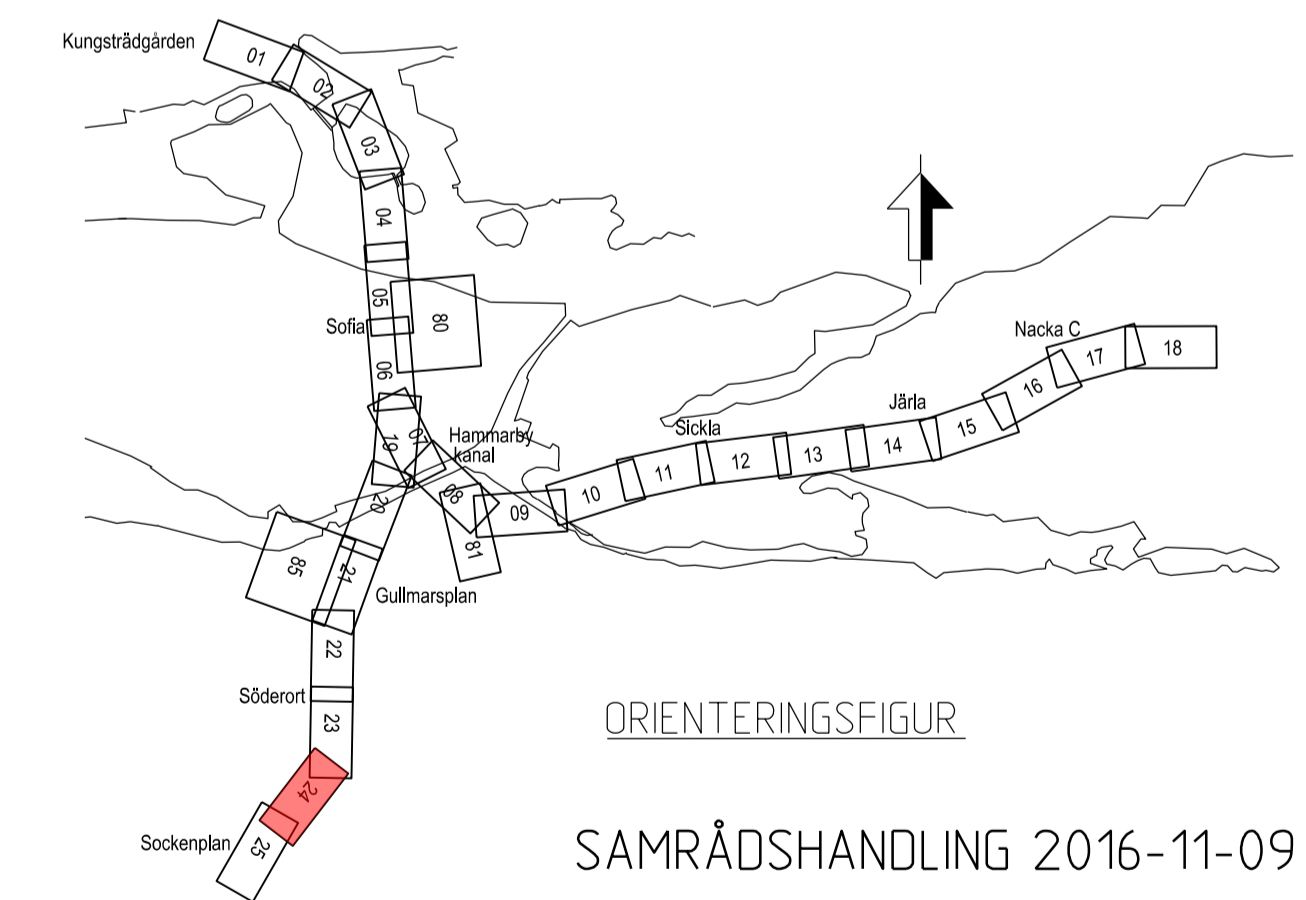
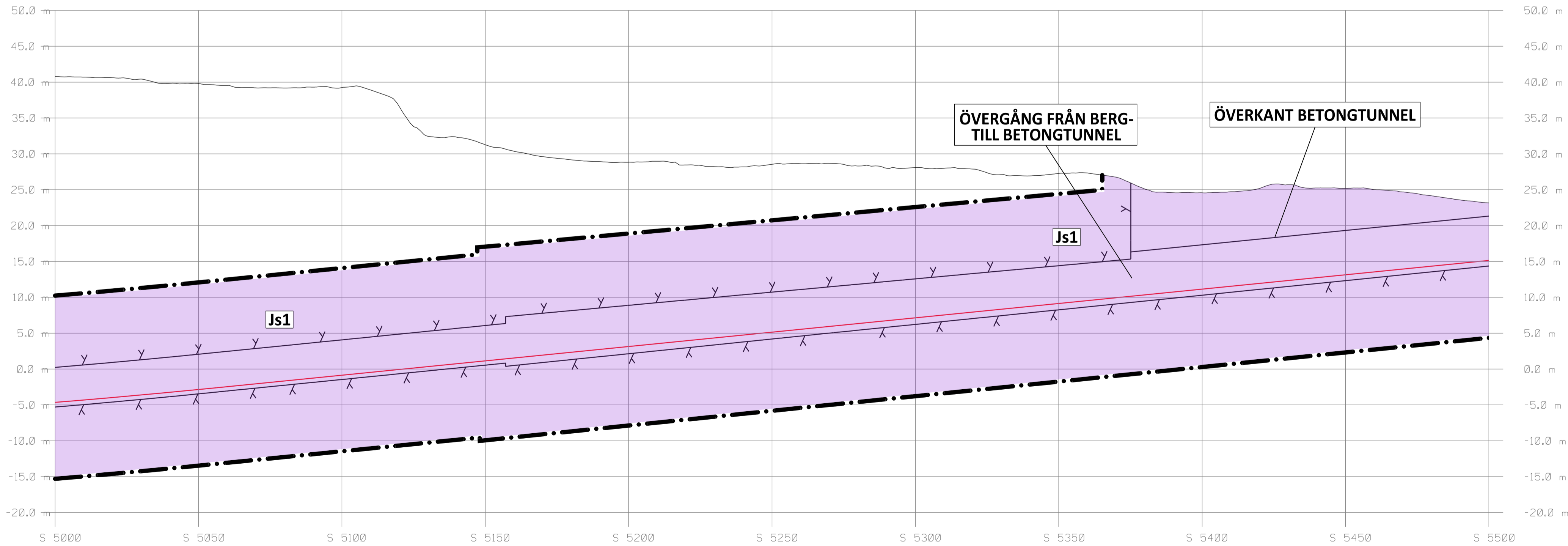


SKYLDIGHETEN ATT GÖRA ANMÄLAN FÖR SAMRÅD ENLIGT 12:6 MB GÄLLER INTE FÖR DE VERKSAMHETER OCH ÅTGÄRDER SOM BEHOVS FÖR ATT BYGGA JÄRNVÄGEN OCH SOM FASTSTÄLLS OCH INGÅR I TUNNELBANEANLÄGGNINGEN ELLER OMRÅDE FÖR TILLFALLIG NYTT JANDERÄTT

FÖRBUDEN SOM AVSER VERKSAMHET ELLER ÅTGÄRD INOM GENERELLT BIOTOPSKYDDSOmrÅDE (7:11 2 st MB) GÄLLER INTE BYGGANDE AV ALLMAN JÄRNVÄG FÖRBUDEN MOT ÅTGÄRDER OCH VERKSAMHETER INOM STRANDSKYDDSOmrÅDE (7:15 MB) GÄLLER INTE BYGGANDE AV ALLMAN JÄRNVÄG

DATUM GRUNDKARTA STOCKHOLM 2016-10-06

Övriga handlingar och informationen härifrån är SLLS egendom och får inte användas, delges, återge eller spridas utan SLLS skriftliga medgivande.



| | | | | | |
|------------------------------|---|--|---------------------|-----------------|------------------|
| SWECO | | TVPSA | | | |
| Uppdrag nr 2108010 | Handläggare H. Olsson | Rit/Konst J. Waldemar | Rev | Ant | Revidering avser |
| Granskad C. Hårders | Godkänd J. Björkman | Datum 2016-11-09 | Sign | Datum | |
| Ort Stockholm | Förvaltning för utbyggd tunnelbana STOCKHOLMS LÄNS LÄNSSTING | | JÄRNVÄGSPLAN | | |
| FUT Handläggare B. Linde | Informationssäkerhetsklass K1 | Tunnelbana - Bana 3 Sofia - Gullmarsplan - Hagsåtra KM 5+000 - 5+500 | | | |
| FUT Granskad U. Bernström | FUT Godkänd M. Heltgren | Förvaltningsnummer 3140 | Format A1 | Skala 1:1000 | |
| FUT Ort Stockholm | Datum 2016-11-09 | Ritningsnummer M23-3140-10PL-A0000-05-2224 | Nästa bl 25 | Rev | |

SKALA
LÄNGD=1:1000
HÖJD=1:400

Ritningsfil:
Plan: 2016-11-01
S: 2016-11-01
S: 2016-11-01