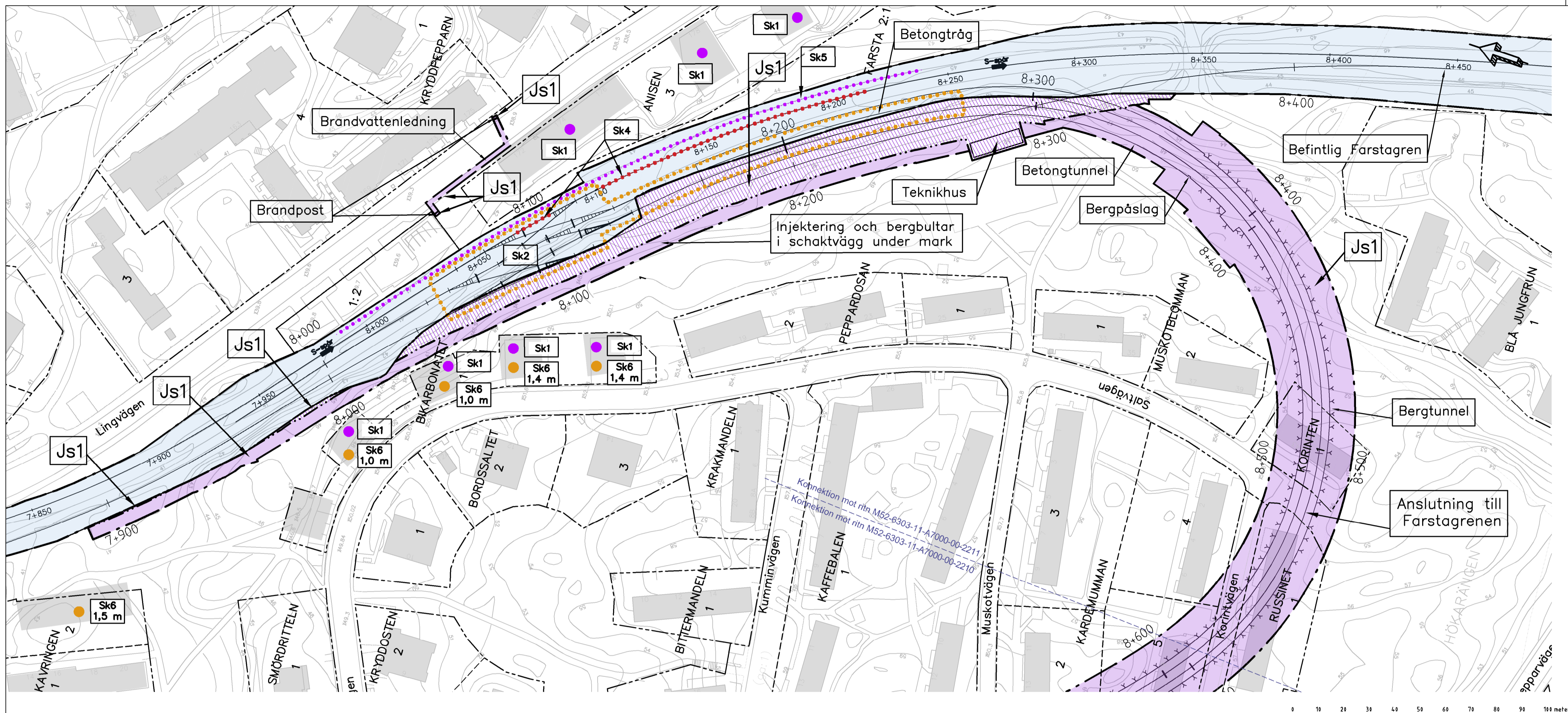


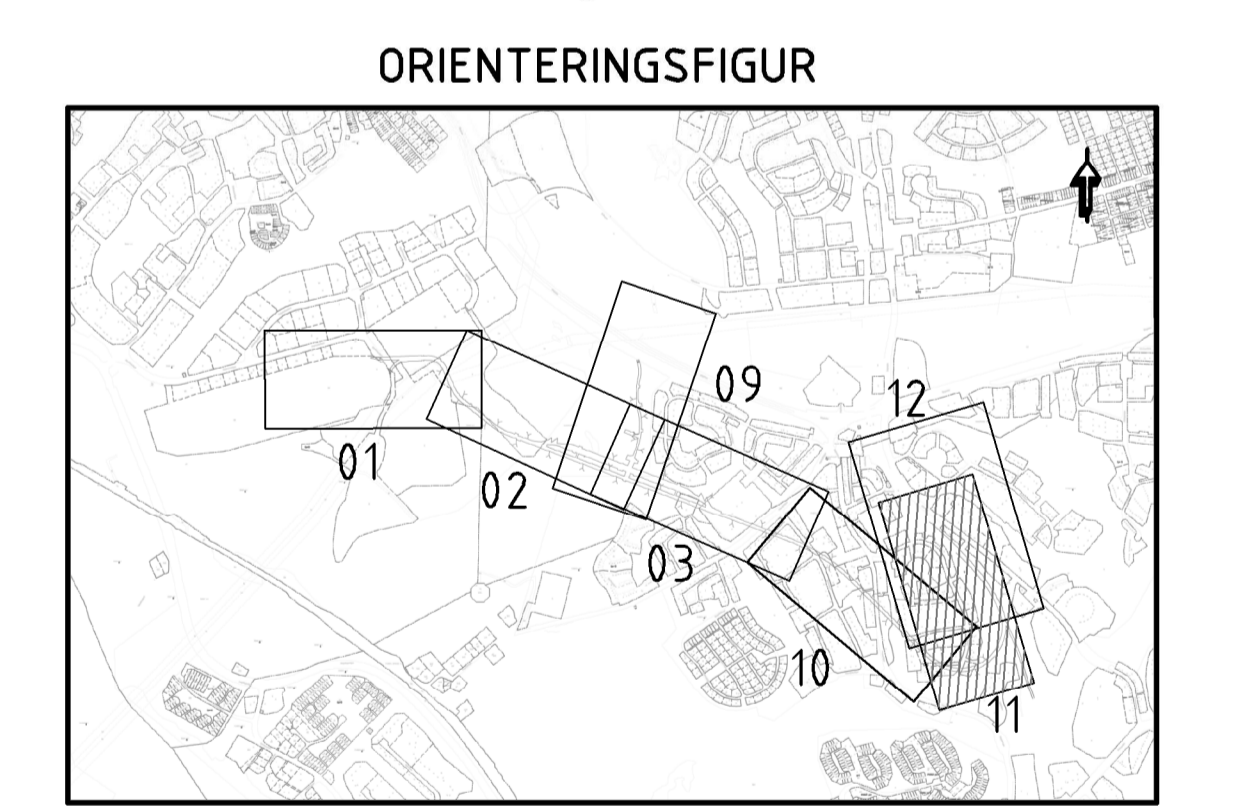
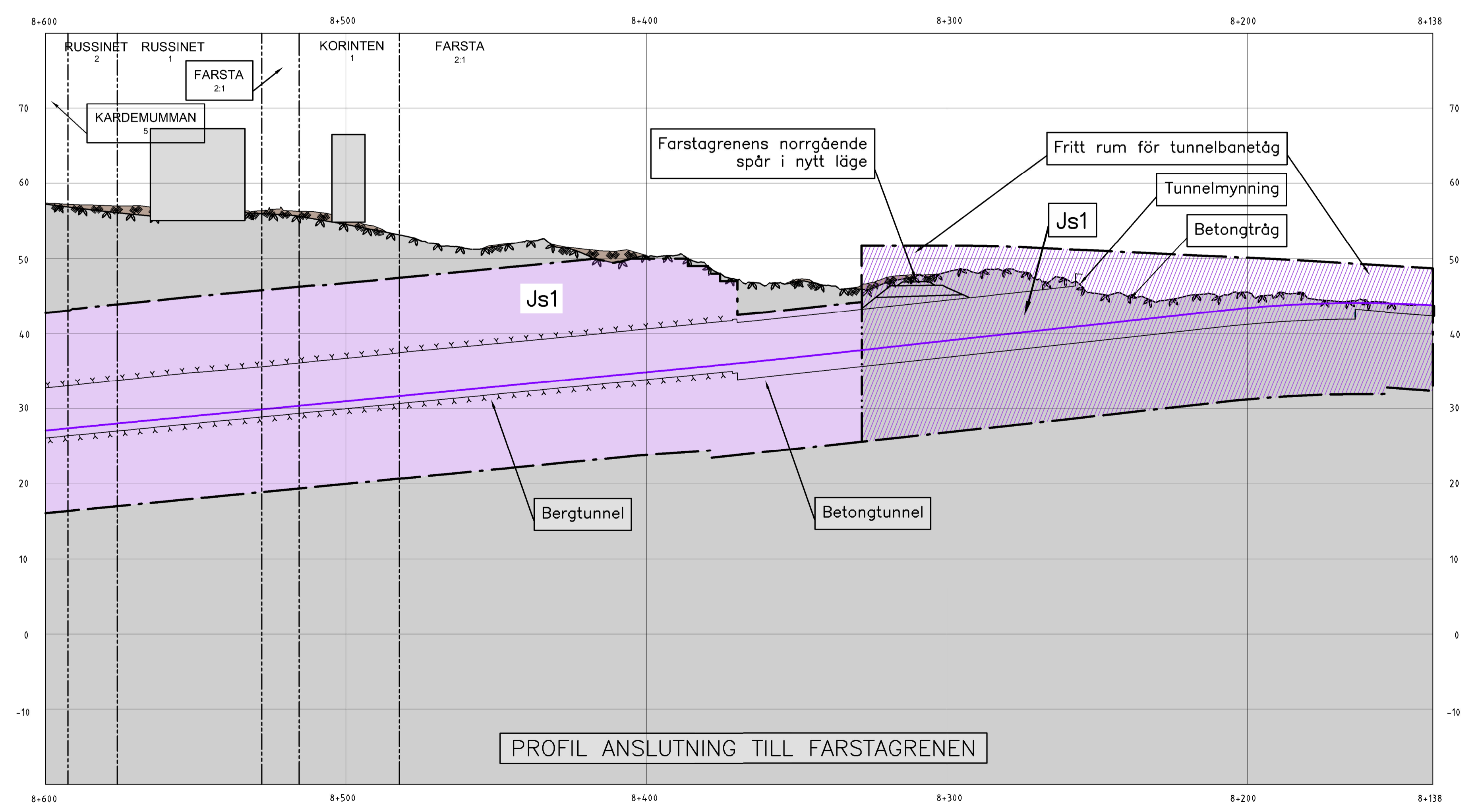
Denna handling och informationen härin är SLL egendom och får inte delas ut eller spridas utan SLLs schriftliga medgivande.



- KOORDINATSYSTEM**  
 System i plan: SWEREF 99 18 00  
 System i höjd: RH2000
- TECKENFÖRKLARING I PLAN OCH PROFIL**
- GRÄNS FÖR TUNNELBANA MED TILLHÖRANDE ANLÄGGNINGAR OVAN OCH/ELLER UNDER MARK
  - AVGRÄNSNING MELLAN OLIKA TYPER AV MARKANSPRÅK
  - Js1** NYTT UTRYMME FÖR TUNNELBANA MED TILLHÖRANDE ANLÄGGNINGAR UNDER MARK, SERVIDUTSRÄTT
  - Js1** NYTT UTRYMME FÖR TUNNELBANA MED TILLHÖRANDE ANLÄGGNINGAR OVAN OCH UNDER MARK, SERVIDUTSRÄTT
  - Js2** NYTT UTRYMME FÖR TILLFARTSVÄG, SERVIDUTSRÄTT
  - KONNEKTIONSLINJER

- SKYDDSÅTGÄRDER OCH FÖRSIKTIGHETSMÅTT**
- Sk1 ● Erbjudande om fastighetsnära åtgärd i form av inglasning av del av eller hel balkong/Tält balkongräcke/absorbent i balkongtråg, så att aktuella riktvärden klaras. Riktvärden och åtgärdens omfattning framgår av bilaga M52-6303-11-A7000-00-2212 och 5320-Y51-23-00106.
  - Sk2 ● Stomljuddämpande åtgärder under spår för att klara riktvärdet på 30 dBA SLOW.
  - Sk3 ● VA-stationen ska förses med en reningsanläggning som utrustas med olje-/stamavskiljning samt avstängningsmöjlighet.
  - Sk4 ● Skyddsriäl ska uppföras för södergående spår mot Farsta mellan km 8+068-8+085 och 8+106-8+217.
  - Sk5 ● Bullerskärm med absorberer minst absorptionsklass C ska uppföras längs södergående spår mot Farsta (S-spår) mellan km 7+988-8+240 med en höjd om 2,5 meter relativt råsoverkant. Riktvärden och åtgärdens omfattning framgår av bilaga M52-6303-11-A7000-00-2212 och 5320-Y51-23-00106.
  - Sk6 ● Erbjudande om fastighetsnära åtgärd i form av lokal skärm vid enskild eller gemensam uteplats, så att aktuella riktvärden klaras. Angiven skärnhöjd på plankartan gäller relativt marknivå. Riktvärden och åtgärdens omfattning framgår av bilaga M52-6303-11-A7000-00-2212 och 5320-Y51-23-00106.

- BETECKNINGAR I PLAN OCH PROFIL**
- TUNNELBANANS ANLÄGGNINGAR**
- Illustrationslinje
  - Spårmittni med längdmätning
  - Växel
  - Bergtunnelkontur
  - Projekterad spårkontur, räts överkant
- ÖVRIGA BETECKNINGAR**
- Tolkad befintlig markyta
  - Tolkad befintlig bergyta
  - Jord
  - Berg
  - Byggnad med antagen grundläggning i form av grundmurar/pluntar på berg eller platta på mark
  - Byggnad med antagen grundläggning i form av betong- eller stålplattor på berg
  - Trafikområde för tunnelbana inom gällande detaljplan
- GRUNDKARTANS BETECKNINGAR**
- Kvarters-/Traktgräns följande fastighetsgräns
  - Fastighetsgräns
  - Gräns för servitut/ledningsrätt



**GRANSKNINGSHANDLING**  
2019-09-06

|                                    |   |   |                |                                       |                       |            |
|------------------------------------|---|---|----------------|---------------------------------------|-----------------------|------------|
|                                    |   | C                                       |                | Revideringar enligt 5100-P51-12-00044 | S.Jh                  | 2020-09-04 |
|                                    |   | B                                       |                | Revideringar enligt 5100-P51-12-00029 | S.Jh                  | 2020-05-04 |
| A                                  |   | Revideringar enligt 5100-P51-12-00012   |                | S.Jh                                  | 2020-03-16            |            |
| Uppdrag nr<br>10230852             | Handläggare<br>A. Larsson                   | Rit./Konst<br>Simon Josefsson           | Rev            | Ant                                   | Revidering avser      | Sign Datum |
| Granskad<br>Ola Kromnow            | Godkänd                                     |   |                |                                       |                       |            |
| Ort<br>Stockholm                   | Datum<br>2019-06-12                         | <b>JÄRNVÄGSPLAN</b>                     |                |                                       |                       |            |
| Region Stockholm                   |   | <b>UTBYGGD DEPÅ I HÖGDALEN</b>          |                |                                       |                       |            |
| FUT Handläggare<br>Jan Eklund      | Informations säkerhetsklass<br>K1           | 8+600 - 8+138                           |                |                                       |                       |            |
| FUT Granskad<br>Johanna Twengström | FUT Godkänd<br>Marie Fredell                | Permanent markanspråk med servitutsrätt |                |                                       |                       |            |
| FUT Ort<br>Stockholm               | Ritningsnummer<br>M52-6303-11-A7000-00-2211 | Förvaltningsnummer<br>1300              | Formåt<br>A1   | Skala<br>H 1:1000 V 1:400             | Sammansatta ritningar |            |
|                                    |   | Datum<br>xxxx-xx-xx                     | Ritningsnummer | Nästa bl                              | Rev                   |            |