

KOORDINATSYSTEM
 SYSTEM I PLAN: SWEREF 99 18 00
 SYSTEM I HÖJD: RH2000

LÄNGDMÄTNING
 VARJE SPÅR HAR INDIVIDUELL LÄNGDMÄTNING
 I PROFIL VISAS SÖDERGÅENDE SPÅR FRÅN STATION KUNGSTRADGÅRDEN.

PERMANENTA MARKANSPRÅK

- GRÄNS FÖR TUNNELBANEUTRYMMEN
- AVGRÄNSNING MELLAN OLIKA TYPER AV MARKANSPRÅK
- Js1** NYTT UTRYMME FÖR TUNNELBANA MED TILLHÖRANDE ANLÄGGNINGAR UNDER MARK, SERUITTSRÄTT
- Js1** NYTT UTRYMME FÖR TUNNELBANA MED TILLHÖRANDE ANLÄGGNINGAR OVAN MARK, SERUITTSRÄTT

SKYDDSAÅTGÄRDER

- MARKERING ELLER AVGRÄNSNING AV SKYDDSAÅTGÄRDER
- SK1 STOMLJUDSISOLERING 30DB SLOW SKYDDSAÅTGÄRDER REDOVISAS INTE PÅ PLANKARTOR
- SK2 VA-STATION I SAMRÅDSKEDET
- VIBRATIONSDÄMPANDE ÅTGÄRDER FÖR ATT KLARA RIKTVÄRDEN I OVANLIGGANDE BYGGNADER. ÅTGÄRD FÖRESLÅS PÅ FÖLJANDE STRÄCKA: Km 2-730-8-100 (KATARINA BANGÅTA, SÖDERMALM, STOCKHOLM - NACKA CENTRUM)

NYA ANLÄGGNINGAR

- 0+000 NYTT SPÅR MED VÄXEL OCH LÄNGDMÄTNINGSANGIVELSE
- PROJEKTERAD BERGKONTUR
- LÄNGDMÄTNING ARBETSTUNNEL/SERVICETUNNEL
- PLATTFORM

BEFINTLIGA GRÄNSER

- FASTIGHETSGRÄNS
- KVARTERSTRÄKTGRÄNS/TRAKTGRÄNS
- RÄTTIGHETSGRÄNS (F. LEDNINGSRÄTT)

BETECKNINGAR PROFIL

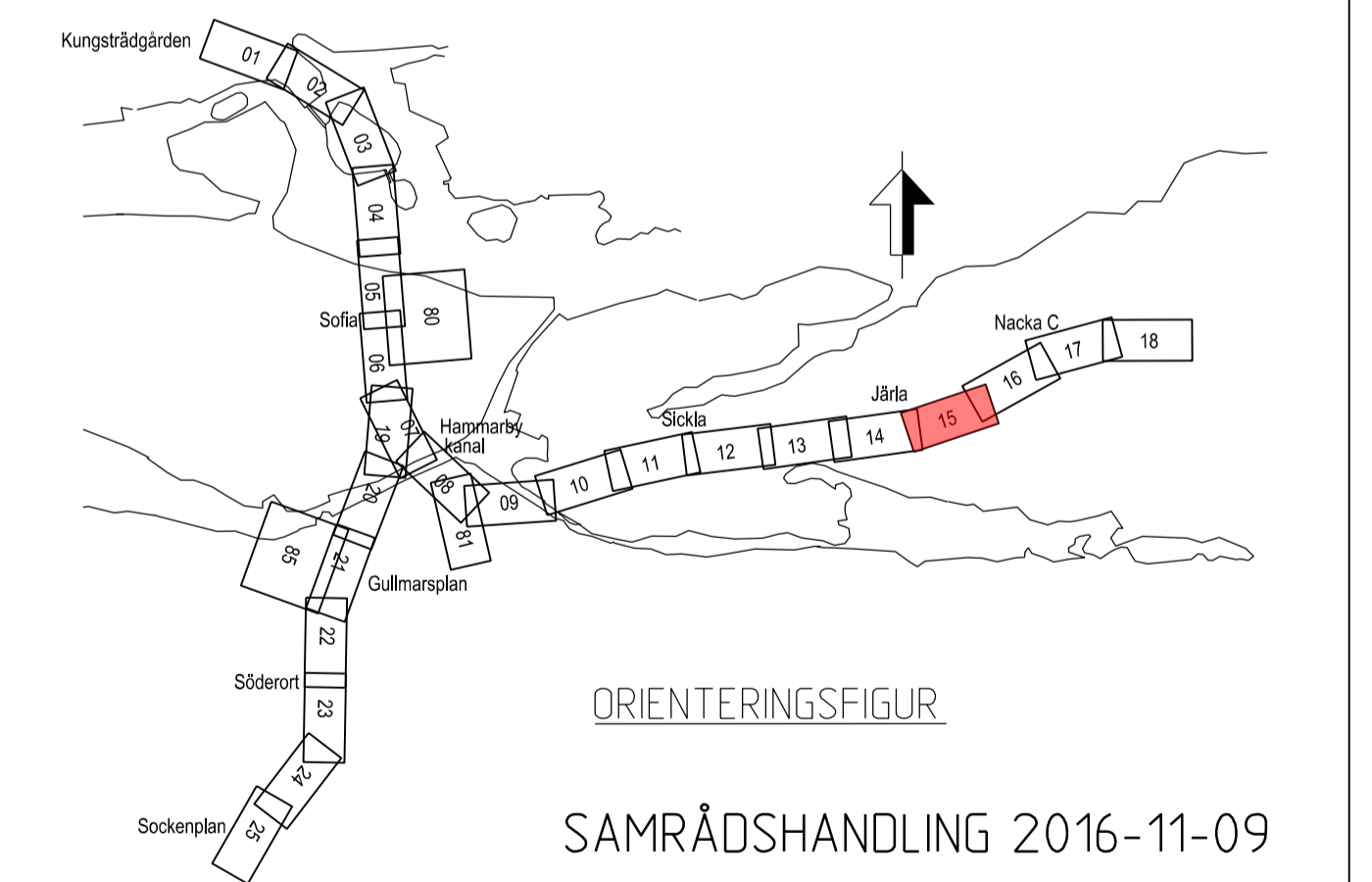
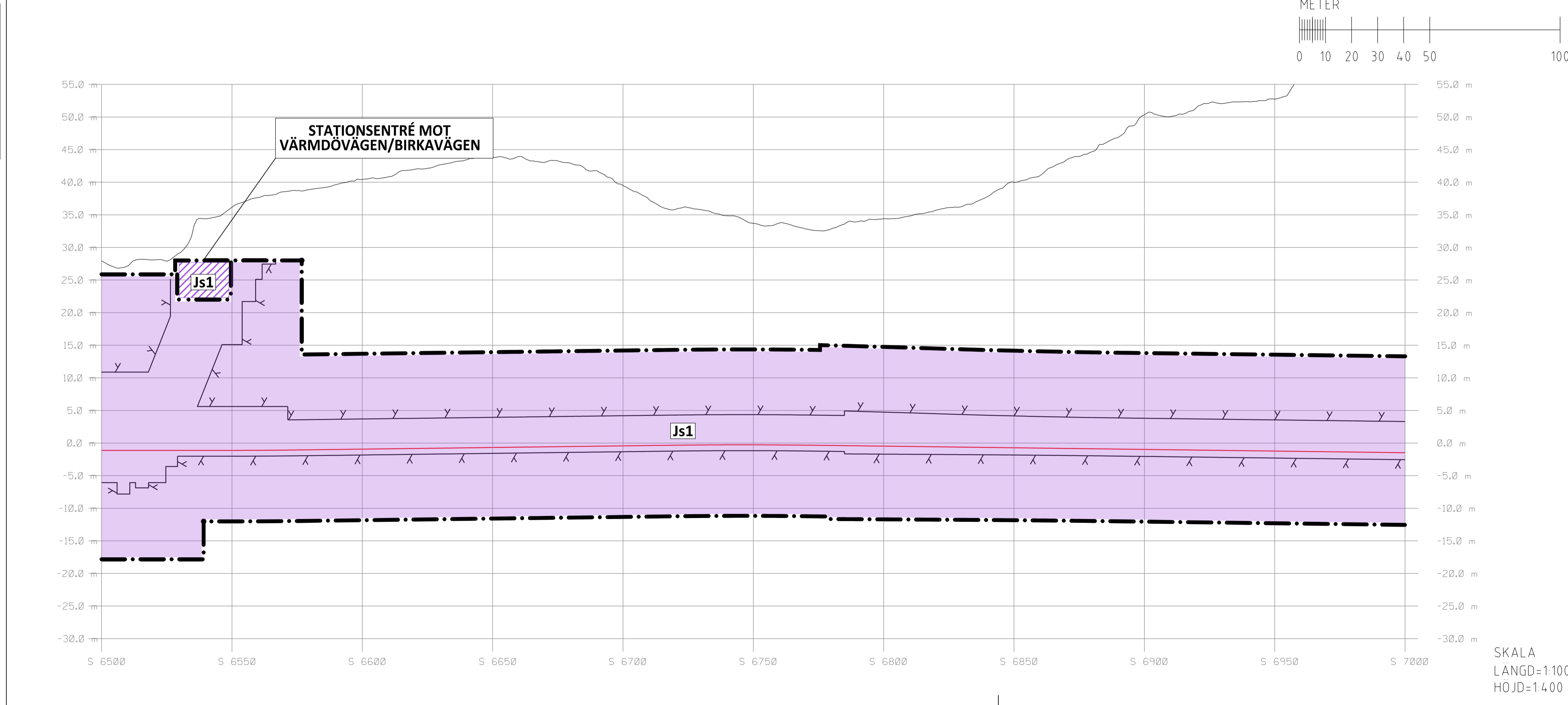
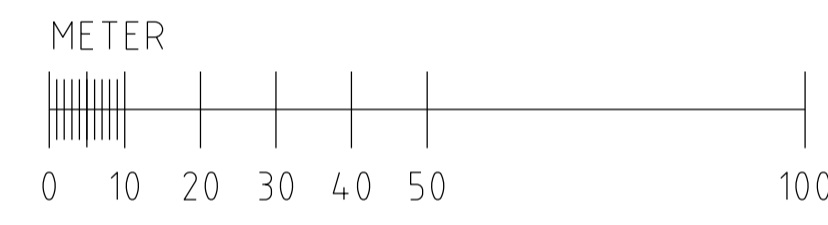
- GRÄNSER OCH MARK SOM TAS I ANSPRÅK LIKA PLAN
- BEFINTLIG MARKNIVÅ I PROFILLINJEN
- BEDÖMD MARKNIVÅ VID BYGGNADER
- RÄLSÖVERKANT
- PROJEKTERAD BERGKONTUR

SKYLDIGHETEN ATT GÖRA ANMÄLAN FÖR SAMRÅD ENLIGT 12:6 MB GÄLLER INTE FÖR DE VERKSAMHETER OCH ÅTGÄRDER SOM BEHOVS FÖR ATT BYGGA JÄRNVÄGEN OCH SOM FASTSTÄLLS OCH INGÅR I TUNNELBANEANLÄGGNINGEN ELLER OMRÅDE FÖR TILLFALLIG NYTT JÄNDERÅTT.

FÖRBUDEN SOM AVSER VERKSAMHET ELLER ÅTGÄRD INOM GENERELLT BIOTOPSKYDDSOmrÅDE (7:11 2 st MB) GÄLLER INTE BYGGANDE AV ALLMAN JÄRNVÄG. FÖRBUDEN MOT ÅTGÄRDER OCH VERKSAMHETER INOM STRANDSKYDDSOmrÅDE (7:15 MB) GÄLLER INTE BYGGANDE AV ALLMAN JÄRNVÄG.

DATUM NACKA GRUNDKARTA: 2016-05-16

VENTILATIONSTORNEN INNEHÅLLER FUNKTIONER FÖR TRYCKUTJÄMNING, BRANDGASUTSLÄPP, TILLUFT OCH FRÅNLUFT. UTFORMNINGEN BESTÄMS AV FUNKTIONEN. TORNENS HÖJD VARIERAR FRÅN CA 1 METER OVER MARKNIVÅ (VID ENBART TRYCKUTJÄMNING) TILL SOM HÖGST CA 7 METER (FÖR DE ÖVRIGA FUNKTIONERNA). HÖJDEN ÄR ÄVEN BEROENDE AV AREAN PÅ TORNET.



SWECO		TYPSA			
Uppdrag nr 2108010	Handläggare H. Olsson	Rit./Konst J. Waldemar	Rev	Ant	Revidering avser
Granskad C. Hårders	Godkänd J. Björkman	Datum 2016-11-09	Sign	Datum	
Ort Stockholm			JÄRNVÄGSPLAN		
FUT Handläggare B. Linde			Tunnelbana - Bana 3		
FUT Granskad U. Bernström			Sofia - Nacka C		
FUT Ort Stockholm			KM 6+500 - 7+000		
Informationsöversikt			Permanent markanspråk		
Förvaltningsnummer 3160			Plan och Profil		
Förvaltningsnummer M23-3160-10PL-A0000-0S-2215			Format A1		
Datum 2016-11-09			Skala 1:1000		
			Nästa bl. Rev		

SKALA
 LÄNGD=1:1000
 HÖJD=1:400

Övriga handlingar och informationen härifrån
 SLL egenom och
 för inte ansvaras. delges obestyrkt eller
 för icke ansvaras. delges obestyrkt eller
 skriftliga medgivande.

Ritningsfil:
 Printdatum:
 2016-11-07
 Södra
 Printad av:

c:\temp\jw2\svetora\img2\img2\img2-3160-10PL-A0000-0S-2215.dgn