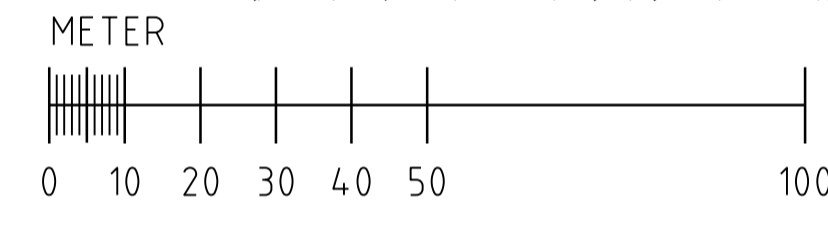


- KOORDINATSYSTEM**
 SYSTEM I PLAN: SWEREF 99 18 00
 SYSTEM I HÖJD: RH2000
- LÄNGDMÄTNING**
 VARJE SPÅR HAR INDIVIDUELL LÄNGDMÄTNING. I PROFIL VISAS SÖDERGÅENDE SPÅR FRÅN STATION KUNGSTRADGÅRDEN.
- PERMANENTA MARKANSPRÅK**
- GRÄNS FÖR TUNNELBANEUTRYMMEN AVGRÄNSNING MELLAN OLIKA TYPER AV MARKANSPRÅK
 - Js1** NYTT UTRYMME FÖR TUNNELBANA MED TILLHÖRANDE ANLÄGGNINGAR UNDER MARK, SERVIDUTSRÄTT
 - Js1** NYTT UTRYMME FÖR TUNNELBANA MED TILLHÖRANDE ANLÄGGNINGAR OVAN MARK, SERVIDUTSRÄTT
- SKYDDÅTGÄRDER**
- MARKERING ELLER AVGRÄNSNING AV SKYDDÅTGÄRDER
 - SK1 STOMLJUDSISOLERING 300B SLOW SKYDDÅTGÄRDER REDOVISAS INTE PÅ PLANKARTOR
 - SK2 VA-STATION I SAMRÄDSSKEDET
 - VIBRATIONSDÄMPANDE ÅTGÄRDER FÖR ATT KLARA RIKTVÄRDEN I OVANLIGGANDE BYGGNADER. ÅTGÄRD FÖRESLÅS PÅ FÖLJANDE STRÄCKA: 4+300-5+500 I ARENAVÄGEN, STOCKHOLM - SOCKENPLAN, STOCKHOLM
- NYA ANLÄGGNINGAR**
- 0+000 NYTT SPÅR MED VÄXEL OCH LÄNGDMÄTNINGSANGIVELSE
 - PROJEKTAD BERGKONTUR
 - LÄNGDMÄTNING ARBETSTUNNEL/SERVICETUNNEL
 - PLATTFORM
- BEFINTLIGA GRÄNSER**
- FASTIGHETSGRÄNS
 - KVARTERSTRAKTGRÄNS/TRAKTGRÄNS
 - RÄTTIGHETSGRÄNS (L+ LEDNINGSRÄTT)
- BETECKNINGAR PROFIL**
- GRÄNSER OCH MARK SOM TAS I ANSPRÅK LIKA PLAN
 - BEFINTLIG MARKNIVÅ I PROFILINJEN
 - BEDÖMD MARKNIVÅ VID BYGGNADER
 - RÄLSÖVERKANT
 - PROJEKTAD BERGKONTUR

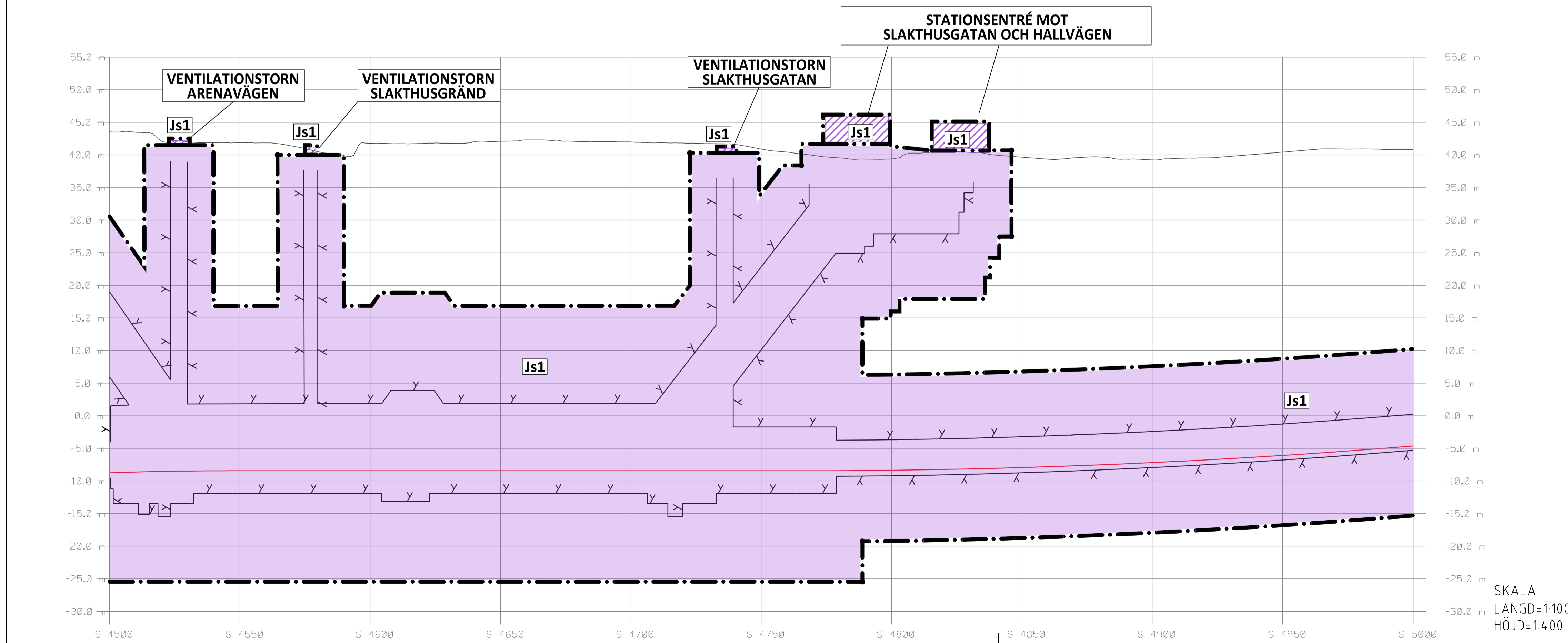
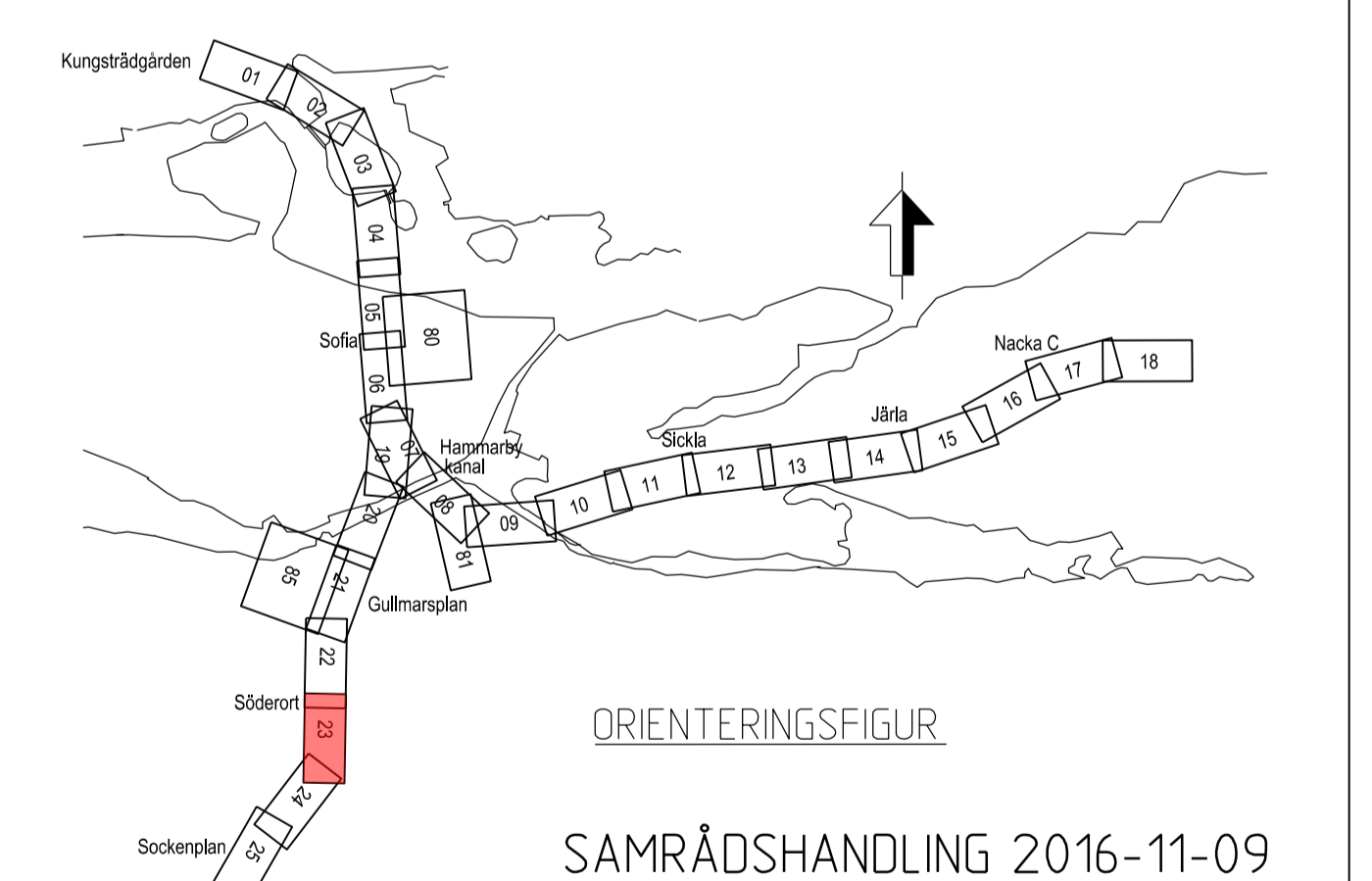


SKYLDIGHETEN ATT GÖRA ANMÄLAN FÖR SAMRÅD ENLIGT 12:6 MB GÄLLER INTE FÖR DE VERKSAMHETER OCH ÅTGÄRDER SOM BEHOVS FÖR ATT BYGGA JÄRNVÄGEN OCH SOM FASTSTÄLLS OCH INGÅR I TUNNELBANEANLÄGGNINGEN ELLER OMRÅDE FÖR TILLFÄLLIG NYTT JÄNDERÄTT.

FÖRBUDEN SOM AVSER VERKSAMHET ELLER ÅTGÄRD INOM GENERELLT BIOTOPSKYDDOMRÅDE (7:11 2 st MB) GÄLLER INTE BYGGANDE AV ALLMAN JÄRNVÄG. FÖRBUDEN MOT ÅTGÄRDER OCH VERKSAMHETER INOM STRANDSKYDDOMRÅDE (7:15 MB) GÄLLER INTE BYGGANDE AV ALLMAN JÄRNVÄG.

DATUM GRUNDKARTA STOCKHOLM 2016-10-06

VENTILATIONSTORNEN INNEHÅLLER FUNKTIONER FÖR TRYCKUTJÄMNING, BRANDGASUTSLÄPP, TILLUFT OCH FRÅNLUFT. UTFORMNINGEN BESTÄMS AV FUNKTIONEN. TORNENS HÖJD VARIERAR FRÅN CA 1 METER ÖVER MARKNIVÅ (VID ENBART TRYCKUTJÄMNING) TILL SOM HÖGST CA 7 METER (FÖR DE ÖVRIGA FUNKTIONERNA). HÖJDEN ÄR ÄVEN BEROENDE AV AREAN PÅ TORNEN.



SWECO		TYPSA	
Uppdrag nr 2108010	Handläggare H. Olsson	Rit./Konst J. Waldemar	Rev Ant Revidering avser Sign Datum
Granskad C. Hårders	Godkänd J. Björkman	Datum 2016-11-09	JÄRNVÄGSPLAN
Ort Stockholm	Förvaltning för utbyggd tunnelbana STOCKHOLMS LÄNS LÄNDRING		Tunnelbana - Bana 3 Sofia - Gullmarsplan - Hagsåtra KM 4+500 - 5+000
FUT Handläggare B. Linde	Informationsöversikt K1	Förvaltningsnummer 3140	Permanent markanspråk Plan och Profil
FUT Granskad U. Bernström	FUT Godkänd M. Heltgren	Datum 2016-11-09	Format A1
FUT Ort Stockholm	Ritningsnummer M23-3140-10PL-A0000-05-2223	Skala 1:1000	Nästa bl Rev 24

Denna handling och informationen härin är SLLs egendom och får inte användas, delges, återge eller spridas utan SLLs skriftliga medgivande.

Ritningsfil: c:\temp\jw2\sejora\m23\3140-10PL-A0000-05-2223.dgn
 Plottdatum: 2016-11-01
 Skapad av: SF/ava