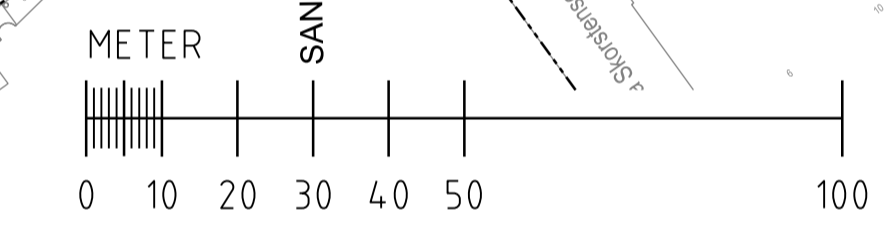


- KOORDINATSYSTEM**
 SYSTEM I PLAN: SWEREF 99 18 00
 SYSTEM I HÖJD: RH2000
- LÄNGDMÄTNING**
 VARJE SPÅR HAR INDIVIDUELL
 LÄNGDMÄTNING
 I PROFIL VISAS SÖDERGÅENDE SPÅR
 FRÅN STATION KUNGSTRADGÅRDEN.
- PERMANENTA MARKANSPRÅK**
- GRÄNS FÖR TUNNELBANEUTRYMMEN
AVGRÄNSNING MELLAN OLIKA TYPER AV MARKANSPRÅK
 - Js1** NYTT UTRYMME FÖR TUNNELBANA MED TILLHÖRANDE ANLÄGGNINGAR
UNDER MARK, SERVITUTSRÄTT
 - Js1** NYTT UTRYMME FÖR TUNNELBANA MED TILLHÖRANDE ANLÄGGNINGAR
OVAN MARK, SERVITUTSRÄTT
- SKYDDÅTGÄRDER**
- MARKERING ELLER AVGRÄNSNING AV SKYDDÅTGÄRDER
 - SK1 STOMLJUDSISOLERING 300B SLOW SKYDDÅTGÄRDER REDOVISAS INTE PÅ PLANKARTOR
 - SK2 VA-STATION I SAMRÅDSSKEDET
 - VIBRATIONSDÄMPANDE ÅTGÄRDER FÖR ATT KLARA RIKTVÄRDEN I OVANLIGGANDE BYGGNADER.
 - ÅTGÄRD FÖRESLÅS PÅ FÖLJANDE STRÄCKA:
4+300-5+500 (ARENAVÄGEN, STOCKHOLM - SOCKENPLAN, STOCKHOLM)
- NYA ANLÄGGNINGAR**
- 0+000 NYTT SPÅR MED VÄXEL OCH LÄNGDMÄTNINGSANGIVELSE
 - PROJEKTERAD BERGKONTUR
 - LÄNGDMÄTNING ARBETSTUNNEL/SERVICETUNNEL
 - PLATTFORM
- BEFINTLIGA GRÄNSER**
- FASTIGHETSGRÄNS
 - KVARTERSTRAKTGRÄNS/TRAKTGRÄNS
 - RÄTTIGHETSGRÄNS (F. LEDNINGSRÄTT)
- BETECKNINGAR PROFIL**
- GRÄNSER OCH MARK SOM TAS I ANSPRÅK LIKA PLAN
- BEFINTLIG MARKNIVÅ I PROFILLINJEN
 - BEDÖMD MARKNIVÅ VID BYGGNADER
 - RÄLSÖVERKANT
 - PROJEKTERAD BERGKONTUR

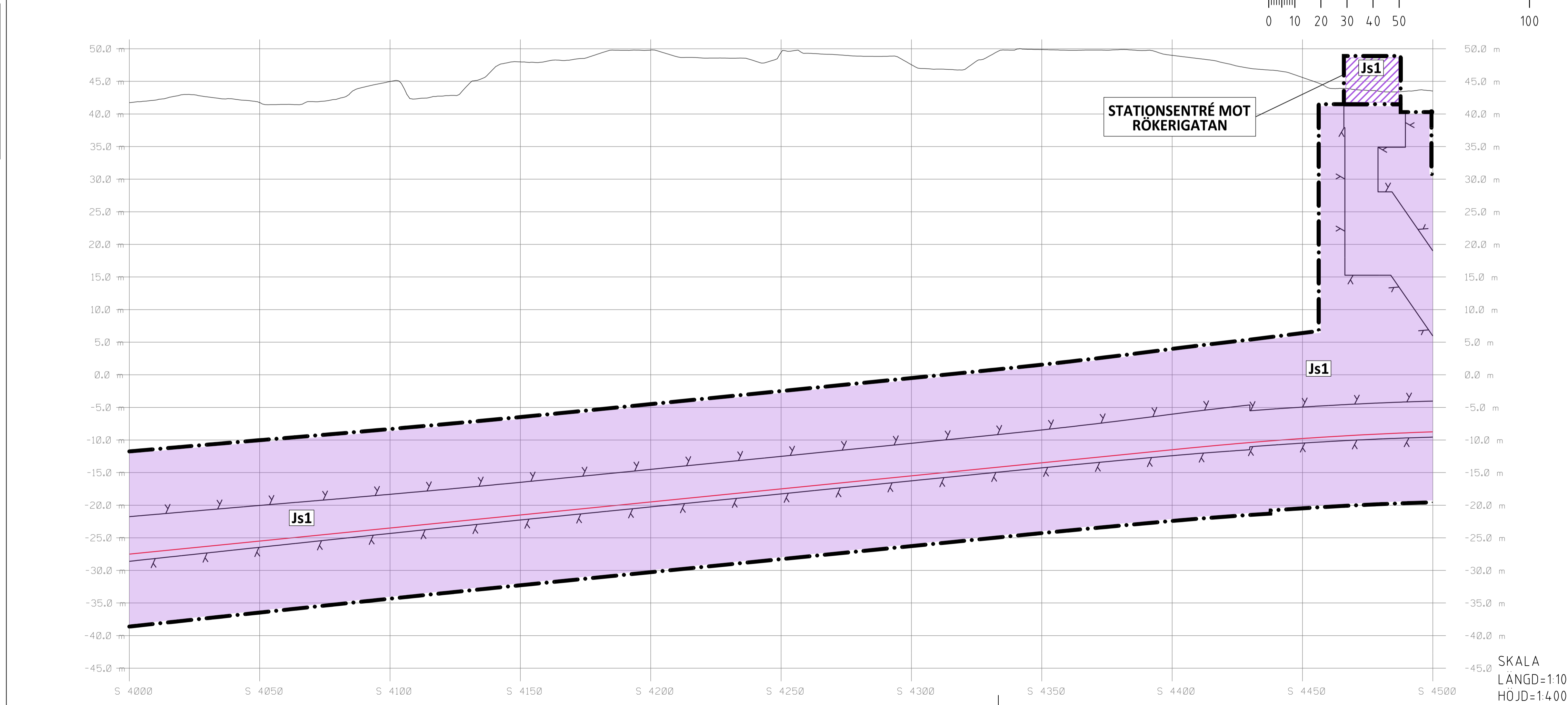
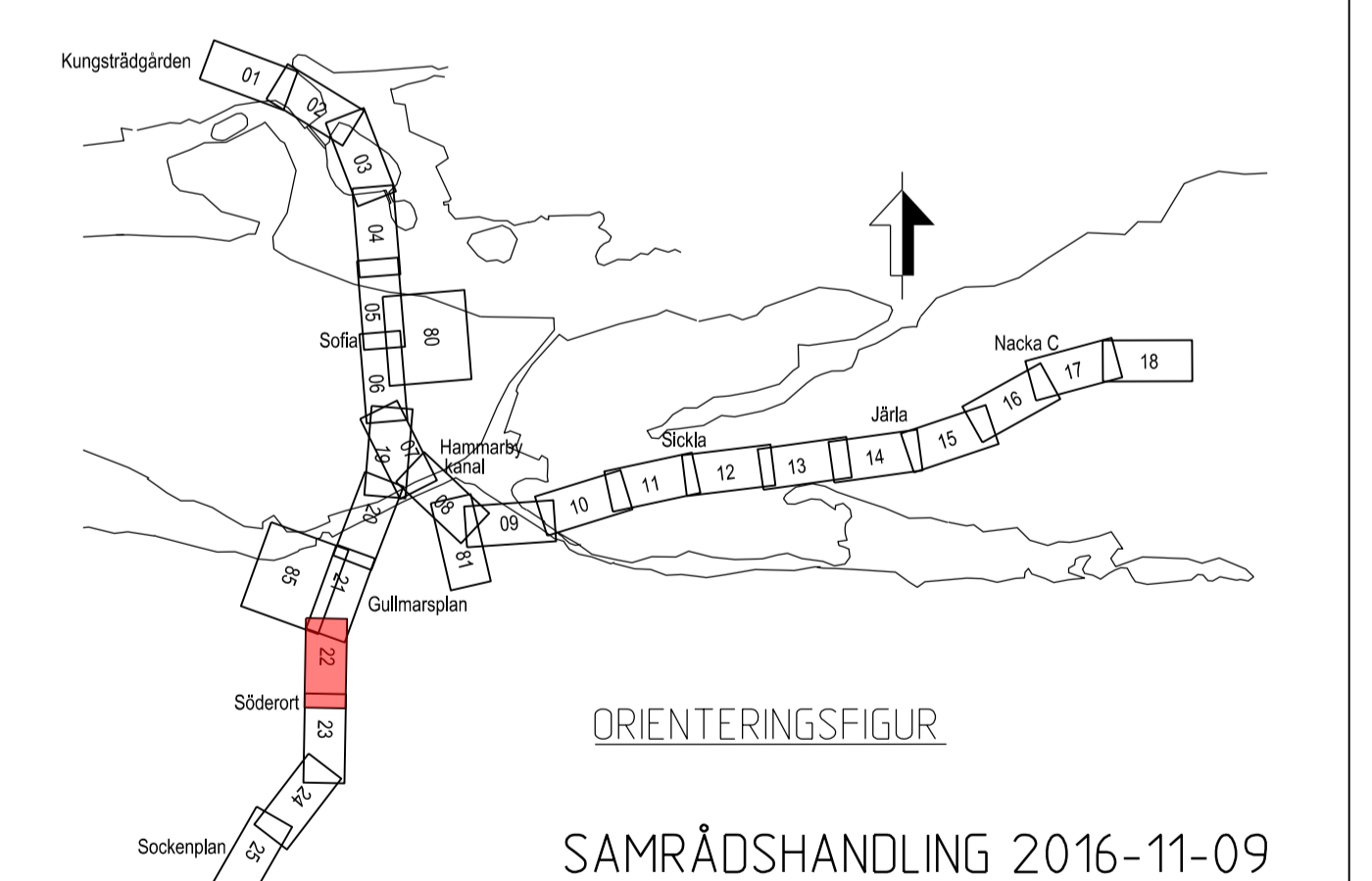


SKYLDIGHETEN ATT GÖRA ANMÄLAN FÖR SAMRÅD ENLIGT 12:6 MB GÄLLER INTE FÖR DE VERKSAMHETER OCH ÅTGÄRDER SOM BEHOVS FÖR ATT BYGGA JÄRNVÄGEN OCH SOM FASTSTÄLLS OCH INGÅR I TUNNELBANEANLÄGGNINGEN ELLER OMRÅDE FÖR TILLFALLIG NYTT JANDERRÄTT.

FÖRBUDEN SOM AVSER VERKSAMHET ELLER ÅTGÄRD INOM GENERELLT BIOTOPSKYDDOMRÅDE (7:11 2 st MB) GÄLLER INTE BYGGANDE AV ALLMAN JÄRNVÄG. FÖRBUDEN MOT ÅTGÄRDER OCH VERKSAMHETER INOM STRANDSKYDDOMRÅDE (7:15 MB) GÄLLER INTE BYGGANDE AV ALLMAN JÄRNVÄG.

DATUM GRUNDKARTA STOCKHOLM 2016-10-06

VENTILATIONSTORNEN INNEHÅLLER FUNKTIONER FÖR TRYCKUTJÄMNING, BRANDGASUTSLÄPP, TILLUFT OCH FRÄNLUFT. UTFORMNINGEN BESTÄMS AV FUNKTIONEN. TORNENS HÖJD VARIERAR FRÅN CA 1 METER ÖVER MARKNIVÅ (VID ENBART TRYCKUTJÄMNING) TILL SOM HÖGST CA 7 METER (FÖR DE ÖVRIGA FUNKTIONERNA). HÖJDEN ÄR ÄVEN BEROENDE AV AREAN PÅ TORNET.



SWECO		TYPSA		Rev	Ant	Revidering avser	Sign	Datum
Uppdrag nr 2108010	Handläggare H. Olsson	Rit/Konst J. Waldemar						
Granskad C. Harders	Godkänd J. Björkman							
Ort Stockholm	Datum 2016-11-09							
Förvaltning för utbyggd tunnelbana STOCKHOLMS LÄNS LÄNDRING								
FUT Handläggare B. Linde	Informationsklass K1							
FUT Granskad U. Bernström	FUT Godkänd M. Hellgren	Förvaltningsnummer 3140	Format A1	Skala 1:1000				
FUT Ort Stockholm	Datum 2016-11-09	Ritningsnummer M23-3140-10PL-A0000-05-2222			Nästa bl 23			

SKALA
 LÄNGD=1:1000
 HÖJD=1:400

Denna handling och informationen härin är
 SLLs egendom och
 får inte användas, delges, återge eller
 spridas utan SLLs
 skriftliga medgivande.

Ritningsfil:
 Plan: M23-3140-10PL-A0000-05-2222.dgn
 2016-11-07
 SLP/av
 Plan: M23-3140-10PL-A0000-05-2222.dgn