

**KOORDINATSYSTEM**  
 SYSTEM I PLAN: SWEREF 99 18 00  
 SYSTEM I HÖJD: RH2000

**LÄNGDMÄTNING**  
 VARJE SPÅR HAR INDIVIDUELL LÄNGDMÄTNING. I PROFIL VISAS SÖDERGÅENDE SPÅR FRÅN STATION KUNGSTRÄDYGÅRDEN.

**PERMANENTA MARKANSPRÅK**

--- GRÄNS FÖR TUNNELBANEUTRYMMEN  
 --- AVGRÄNSNING MELLAN OLIKA TYPER AV MARKANSPRÅK

**Js1** NYTT UTRYMME FÖR TUNNELBANA MED TILLHÖRANDE ANLÄGGNINGAR UNDER MARK, SERVIDITSRÄTT

**Js1** NYTT UTRYMME FÖR TUNNELBANA MED TILLHÖRANDE ANLÄGGNINGAR OVAN MARK, SERVIDITSRÄTT

**SKYDDÅTGÄRDER**

--- MARKERING ELLER AVGRÄNSNING AV SKYDDÅTGÄRDER

SK1 STOMLJUDSISOLERING 300B SLOW SKYDDÅTGÄRDER REDOVISAS INTE PÅ PLANKARTOR  
 SK2 VA-STATION I SAMRÅDSSKEDET  
 VIBRATIONSDÄMPANDE ÅTGÄRDER FÖR ATT KLARA RIKTVÄRDEN I OVANLIGGANDE BYGGNADER.  
 ÅTGÄRD FÖRESLÅS PÅ FÖLJANDE STRÄCKA:  
 2-880-3-620 (TULLGÅRDSGATAN, SÖDERMALM, STOCKHOLM - HAMMARBYBACKEN, MÄRTENSDAL, STOCKHOLM)

**NYA ANLÄGGNINGAR**

--- NYTT SPÅR MED VÄXEL OCH LÄNGDMÄTNINGSANGIVELSE  
 --- PROJEKTERAD BERGKONTUR  
 --- LÄNGDMÄTNING ARBETSTUNNEL/SERVICETUNNEL

**BEFINTLIGA GRÄNSER**

--- FASTIGHETSGRÄNS  
 --- KVARTERSTRAKTGRÄNS/TRAKTGRÄNS  
 --- RÄTTIGHETSGRÄNS (F. LEDNINGSRÄTT)

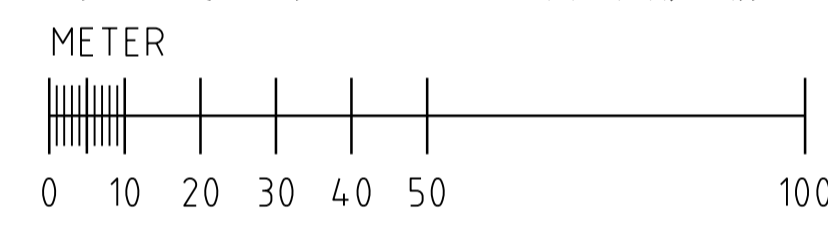
**BETECKNINGAR PROFIL**

GRÄNSER OCH MARK SOM TAS I ANSPRÅK LIKA PLAN

--- BEFINTLIG MARKNIVÅ I PROFILLINJEN  
 --- BEDÖMD MARKNIVÅ VID BYGGNADER  
 --- RÄLSÖVERKANT  
 --- PROJEKTERAD BERGKONTUR

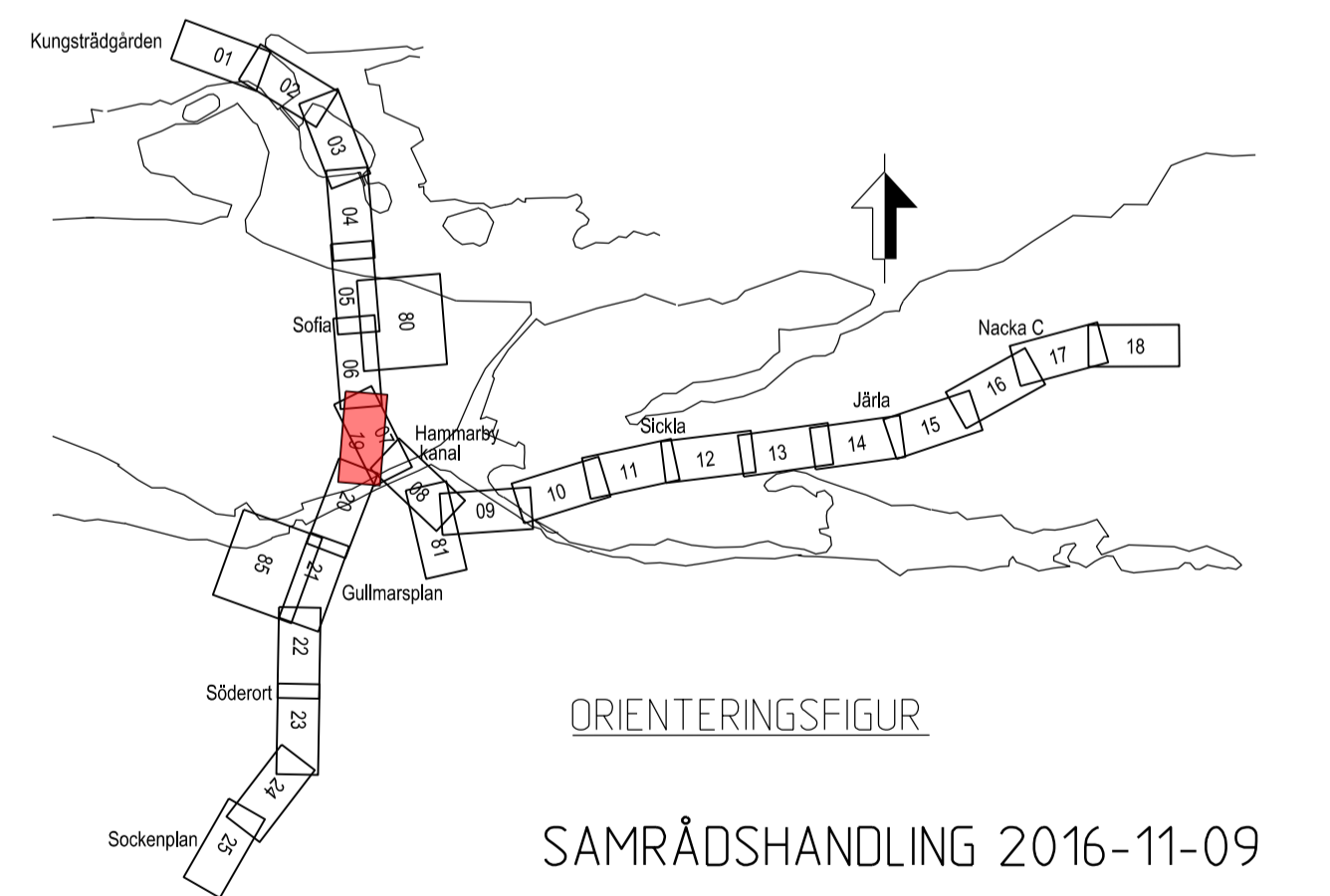
SKYLDIGHETEN ATT GÖRA ANMÄLAN FÖR SAMRÅD ENLIGT 12:6 MB GÄLLER INTE FÖR DE VERKSAMHETER OCH ÅTGÄRDER SOM BEHOVS FÖR ATT BYGGA JÄRNVÄGEN OCH SOM FASTSTÄLLS OCH INGÅR I TUNNELBANEANLÄGGNINGEN ELLER OMRÅDE FÖR TILLFALLIG NYTT JÄNDERÄTT.

FÖRBUDEN SOM AVSER VERKSAMHET ELLER ÅTGÄRD INOM GENERELLT BIOTOPSKYDDOMRÅDE (7:11 2 st MB) GÄLLER INTE BYGGANDE AV ALLMAN JÄRNVÄG. FÖRBUDEN MOT ÅTGÄRDER OCH VERKSAMHETER INOM STRANDSKYDDOMRÅDE (7:15 MB) GÄLLER INTE BYGGANDE AV ALLMAN JÄRNVÄG.

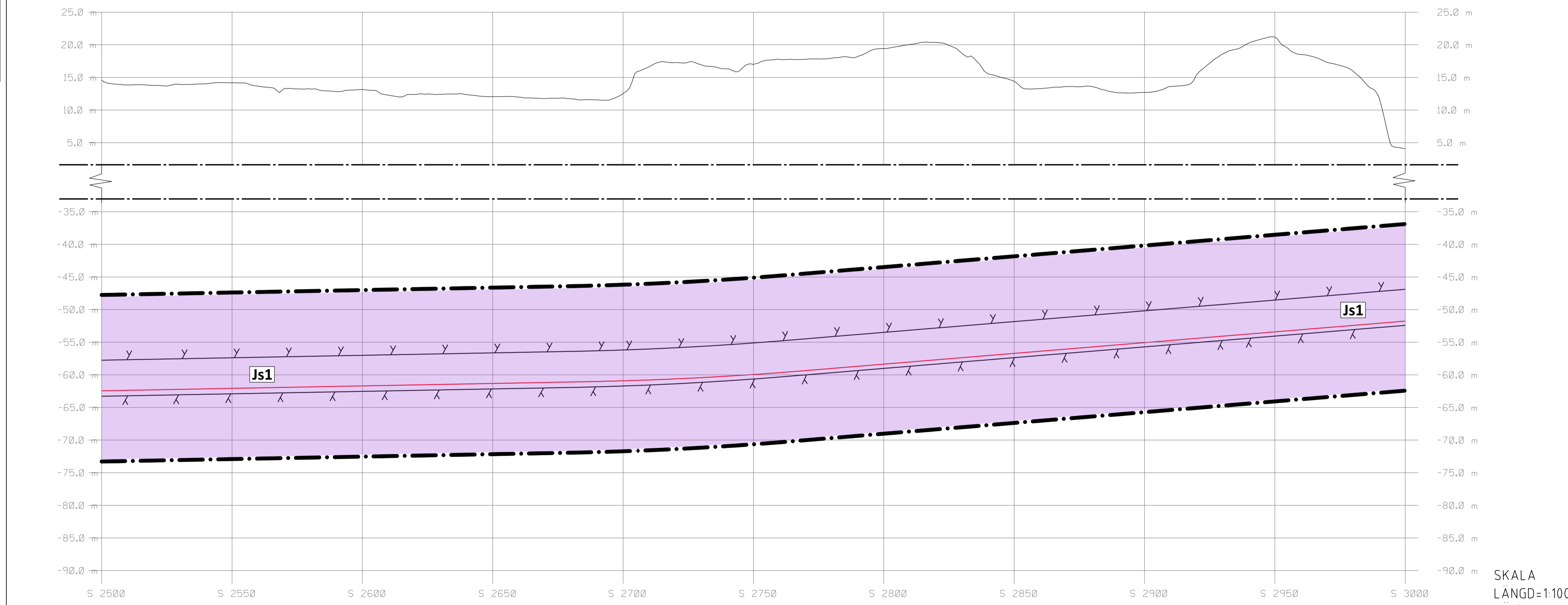


DATUM GRUNDKARTA STOCKHOLM 2016-10-06

VENTILATIONSTORNEN INNEHÅLLER FUNKTIONER FÖR TRYCKUTJÄMNING, BRANDGASUTSLÄPP, TILLUFT OCH FRÅNLUFT. UTFORMNINGEN BESTÄMS AV FUNKTIONEN. TORNENS HÖJD VARIERAR FRÅN CA 1 METER ÖVER MARKNIVÅ (VID ENBART TRYCKUTJÄMNING) TILL SOM HÖGST CA 7 METER (FÖR DE ÖVRIGA FUNKTIONERNA). HÖJDEN ÄR ÄVEN BEROENDE AV AREAN PÅ TORNET.



Övriga handlingar och informationer hän till SL:s egenhet och för informationens del. Detta dokument är inte avsett för offentlig meddelande.



SKALA  
 LÄNGD=1:1000  
 HÖJD=1:400

<b>SWECO</b>		<b>TVPSA</b>			
Uppdrag nr 2108010	Handläggare H. Olsson	Rit/Konst J. Waldemar	Rev	Ant	Revidering avser
Granskad C. Harders	Godkänd J. Björkman	<b>JÄRNVÄGSPLAN</b>			
Ort Stockholm	Datum 2016-11-09				
Förvaltning för utbyggd tunnelbana STOCKHOLMS LÄNS LÄNSSTYRELSE			Tunnelbana - Bana 3 Sofia - Gullmarsplan - Hagsåtra KM 2-500 - 3-000 Permanent markanspråk Plan och Profil		
FUT Handläggare B. Linde	Informationsklass K1	FUT Godkänd M. Hellgren	Förvaltningsnummer 3140	Format A1	Skala 1:1000
FUT Ort Stockholm	Datum 2016-11-09	Ritningsnummer M23-3140-10PL-A0000-05-2219	Nästa bl 20	Rev	