

KOORDINATSYSTEM
 SYSTEM I PLAN: SWEREF 99 18 00
 SYSTEM I HÖJD: RH2000

LÄNGDMÄTNING
 VARJE SPÅR HAR INDIVIDUELL
 LÄNGDMÄTNING
 I PROFIL VISAS SÖDERGÅENDE SPÅR
 FRÅN STATION KUNGSTRÄDGÅRDEN.

PERMANENTA MARKANSPRÅK

--- GRÄNS FÖR TUNNELBANEUTRYMMEN
 --- AVGRÄNSNING MELLAN OLIKA TYPER AV MARKANSPRÅK

Js1 NYTT UTRYMME FÖR TUNNELBANA MED TILLHÖRANDE ANLÄGGNINGAR UNDER MARK, SERVIDTSRÄTT

Js1 NYTT UTRYMME FÖR TUNNELBANA MED TILLHÖRANDE ANLÄGGNINGAR OVAN MARK, SERVIDTSRÄTT

SKYDDSÅTGÄRDER

--- MARKERING ELLER AVGRÄNSNING AV SKYDDSÅTGÄRDER

SK1 STOMLJUDSISOLERING 30DB SLOW SKYDDSÅTGÄRDER REDOVISAS INTE PÅ PLANKARTOR
 SK2 VA-STATION I SAMRÄDSKEDET
 VIBRATIONSDÄMPANDE ÅTGÄRDER FÖR ATT KLARA RIKTVÄRDEN I OVANLIGGANDE BYGGNADER.
 ÅTGÄRD FÖRESLÅS PÅ FÖLJANDE STRÄCKA KM 0+000-0+10 (BLASIEHOLMEN)

NYA ANLÄGGNINGAR

--- 0+000 NYTT SPÅR MED VÄXEL OCH LÄNGDMÄTNINGSANGIVELSE
 --- PROJEKTERAD BERGKONTUR
 --- LÄNGDMÄTNING ARBETSTUNNEL/SERVICETUNNEL

BEFINTLIGA GRÄNSER

--- FASTIGHETSGRÄNS
 --- KVARTERSTRAKTGRÄNS/TRAKTGRÄNS
 --- RÄTTIGHETSGRÄNS (F. LEDNINGSRÄTT)

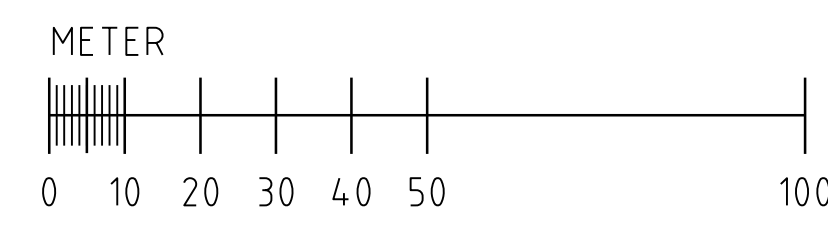
BETECKNINGAR PROFIL

--- GRÄNSER OCH MARK SOM TAS I ANSPRÅK LIKA PLAN
 --- BEFINTLIG MARKNIVÅ I PROFILLINJEN
 --- BEDÖMD MARKNIVÅ VID BYGGNADER
 --- RÄLSÖVERKANT
 --- PROJEKTERAD BERGKONTUR

SKYLDIGHETEN ATT GÖRA ANMÄLAN FÖR SAMRÅD ENLIGT 12:6 MB GÄLLER INTE FÖR DE VERKSAMHETER OCH ÅTGÄRDER SOM BEHOVS FÖR ATT BYGGA JÄRNVÄGEN OCH SOM FASTSTÄLLS OCH INGÅR I TUNNELBANEANLÄGGNINGEN ELLER OMRÅDE FÖR TILLFALLIG NYTT JÄNDERÄTT

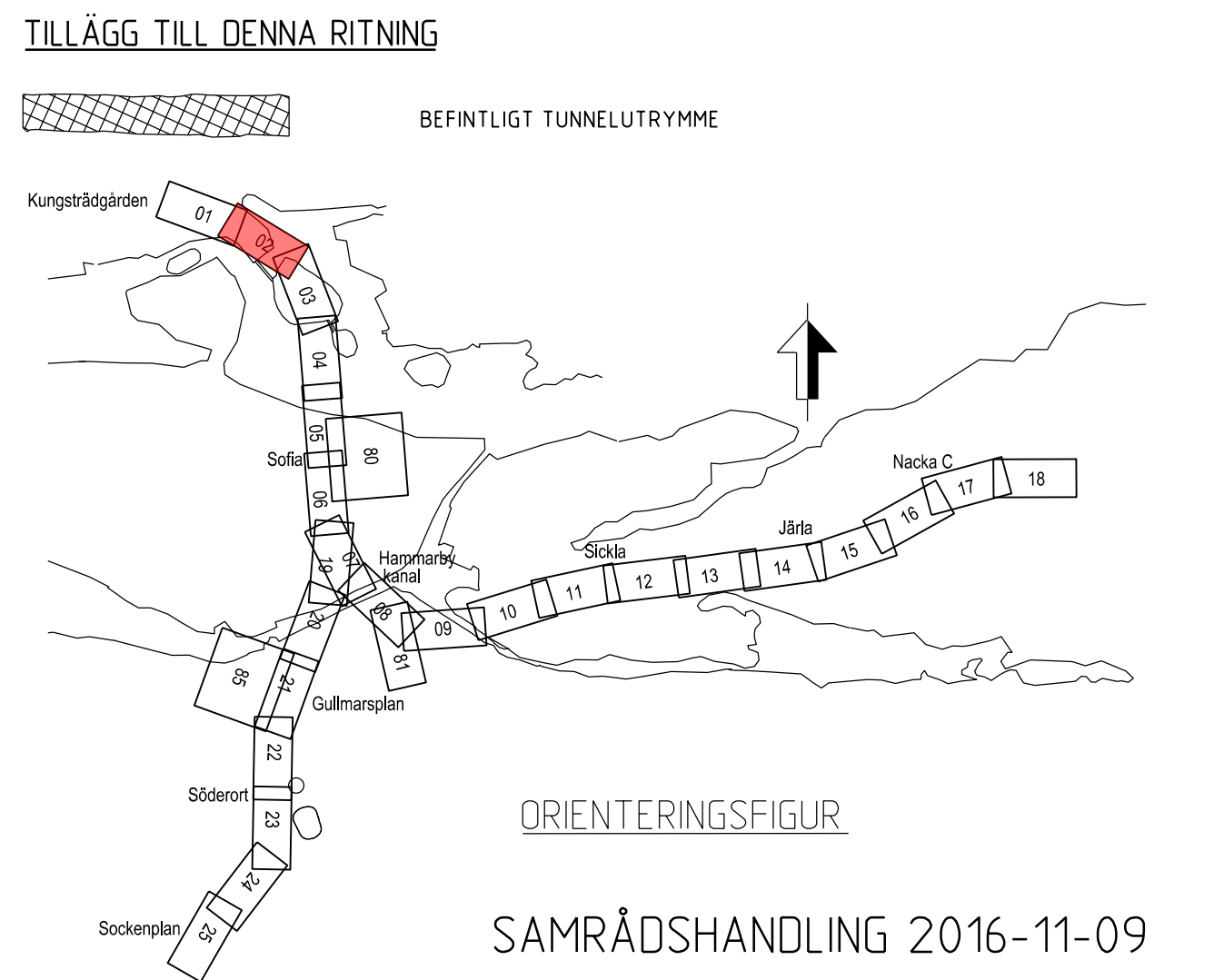
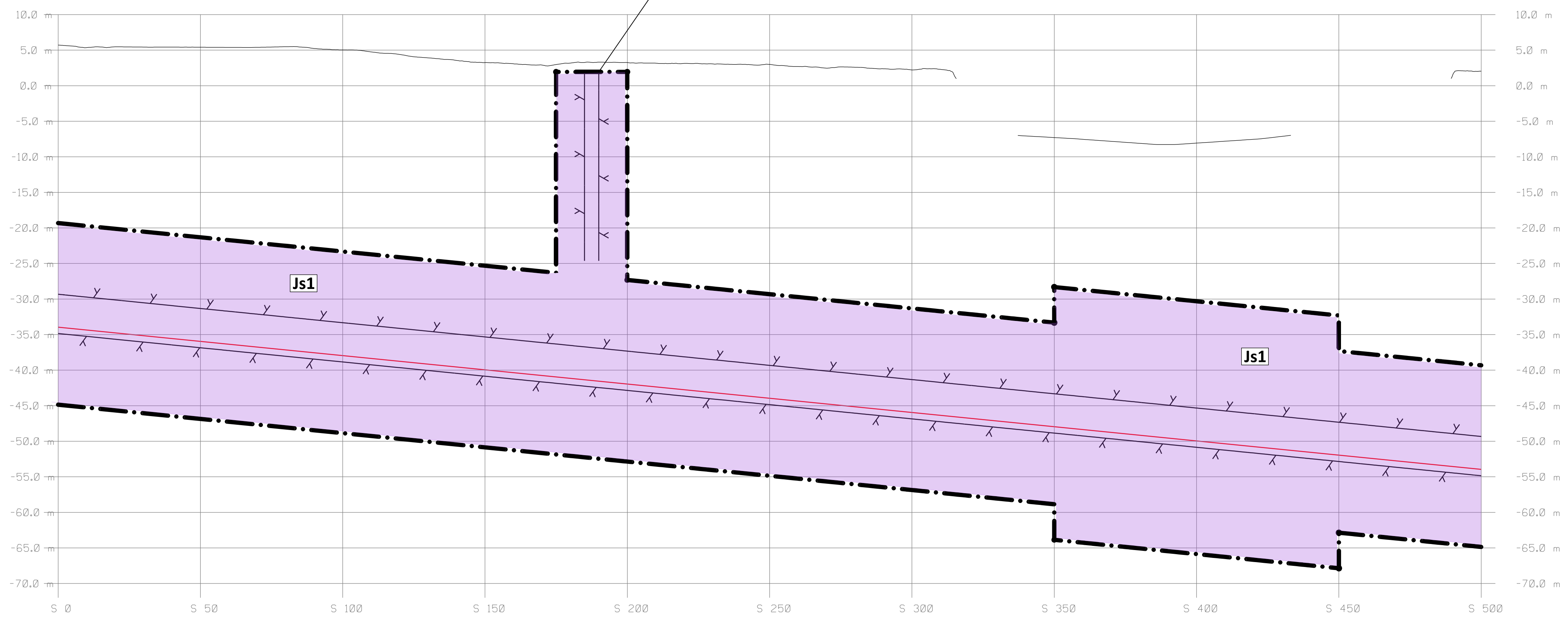
FÖRBUDEN SOM AVSER VERKSAMHET ELLER ÅTGÄRD INOM GENERELLT BIOTOPSKYDDSOmrÅDE (7:11 2 st MB) GÄLLER INTE BYGGANDE AV ALLMAN JÄRNVÄG FÖRBUDEN MOT ÅTGÄRDER OCH VERKSAMHETER INOM STRANDSKYDDSOmrÅDE (7:15 MB) GÄLLER INTE BYGGANDE AV ALLMAN JÄRNVÄG.

DATUM GRUNDKARTA STOCKHOLM 2016-10-06



Denna handling och informationen härin är
 SLLs egendom och
 får inte användas, delges, återge eller
 spridas utan SLLs
 skriftliga medgivande.

BEFINTLIGT VENTILATIONSSCHAKT UNDER STATY



| | | | | | |
|------------------------------|--------------------------|--------------------------|--|-------|------------------|
| SWECO | | TYPSA | | | |
| Uppdrag nr 2108010 | Handläggare H. Olsson | Rit/Konst J. Waldemar | Rev | Ant | Revidering avser |
| Granskad C. Hårders | Godkänd J. Björkman | Datum 2016-11-09 | Sign | Datum | |
| Ort Stockholm | | | JÄRNVÄGSPLAN | | |
| FUT Handläggare B. Linde | | | Tunnelbana - Bana 3 Kungsträdgården - Sofia KM 0+000 - 0+500 | | |
| FUT Granskad U. Bernström | | | Permanent markanspråk Plan och Profil | | |
| FUT Ort Stockholm | | | Formet A1 | | |
| FUT Godkänd M. Heltgren | | | Skala 1:1000 | | |
| FUT Datum 2016-11-09 | | | Ritningsnummer M23-3110-10PL-A0000-05-2202 | | |
| | | | Nästa bl. Rev 03 | | |

SKALA
 LÄNGD=1:1000
 HÖJD=1:400