

**KOORDINATSYSTEM**  
 SYSTEM I PLAN: SWEREF 99 18 00  
 SYSTEM I HÖJD: RH2000

**LÄNGDMÄTNING**  
 VARJE SPÅR HAR INDIVIDUELL LÄNGDMÄTNING  
 I PROFIL VISAS SÖDERGÅENDE SPÅR FRÅN STATION KUNGSTRADGÅRDEN.

**PERMANENTA MARKANSPRÅK**

- GRÄNS FÖR TUNNELBANEUTRYMMEN  
 AVGRÄNSNING MELLAN OLIKA TYPER AV MARKANSPRÅK
- Js1** NYTT UTRYMME FÖR TUNNELBANA MED TILLHÖRANDE ANLÄGGNINGAR UNDER MARK, SERVICITRÄTT
- Js1** NYTT UTRYMME FÖR TUNNELBANA MED TILLHÖRANDE ANLÄGGNINGAR OVAN MARK, SERVICITRÄTT

**SKYDDSAÖTGÄRDER**

- MARKERING ELLER AVGRÄNSNING AV SKYDDSAÖTGÄRDER
- SK1 STOMLJUDSISOLERING 300B SLOW SKYDDSAÖTGÄRDER REDOVISAS INTE PÅ PLANKARTOR
- SK2 VA-STATION I SAMRÄDSSKEDET
- VIBRATIONSDÄMPANDE ÅTGÄRDER FÖR ATT KLARA RIKTVÄRDEN I OVANLIGGANDE BYGGNADER.
- ÅTGÄRD FÖRESLÅS PÅ FÖLJANDE STRÄCKA:  
 Km 2-730-8+100 (KATARINA BANGATA, SÖDERMALM, STOCKHOLM - NACKA CENTRUM)

**NYA ANLÄGGNINGAR**

- 0+000 NYTT SPÅR MED VÄXEL OCH LÄNGDMÄTNINGSANGIVELSE
- PROJEKTERAD BERGKONTUR
- LÄNGDMÄTNING ARBETSTUNNEL/SERVICETUNNEL

**BEFINTLIGA GRÄNSER**

- FASTIGHETSGRÄNS
- KVARTERSTRAKTGRÄNS/TRAKTGRÄNS
- RÄTTIGHETSGRÄNS (F. LEDNINGSRÄTT)

**BETECKNINGAR PROFIL**

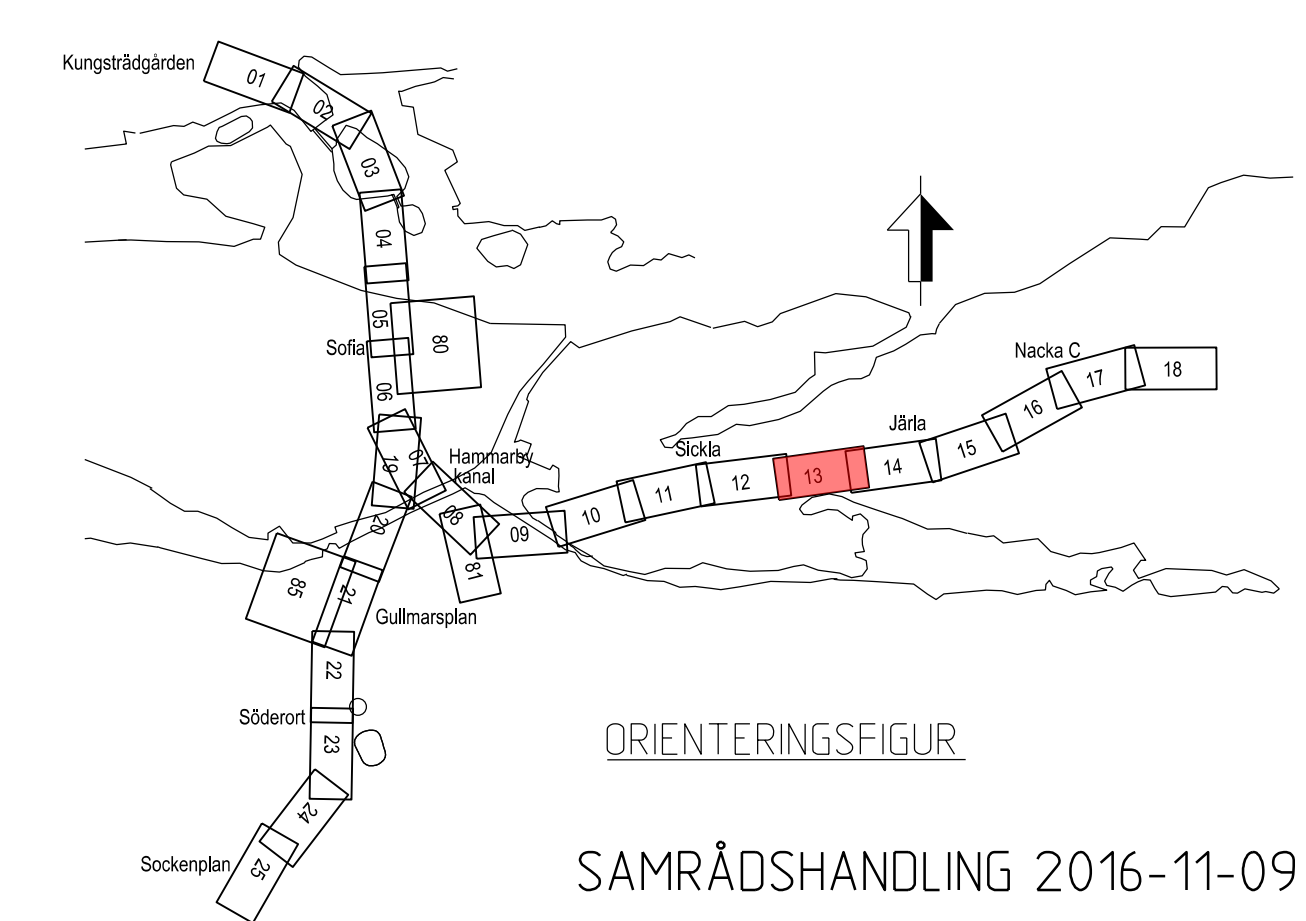
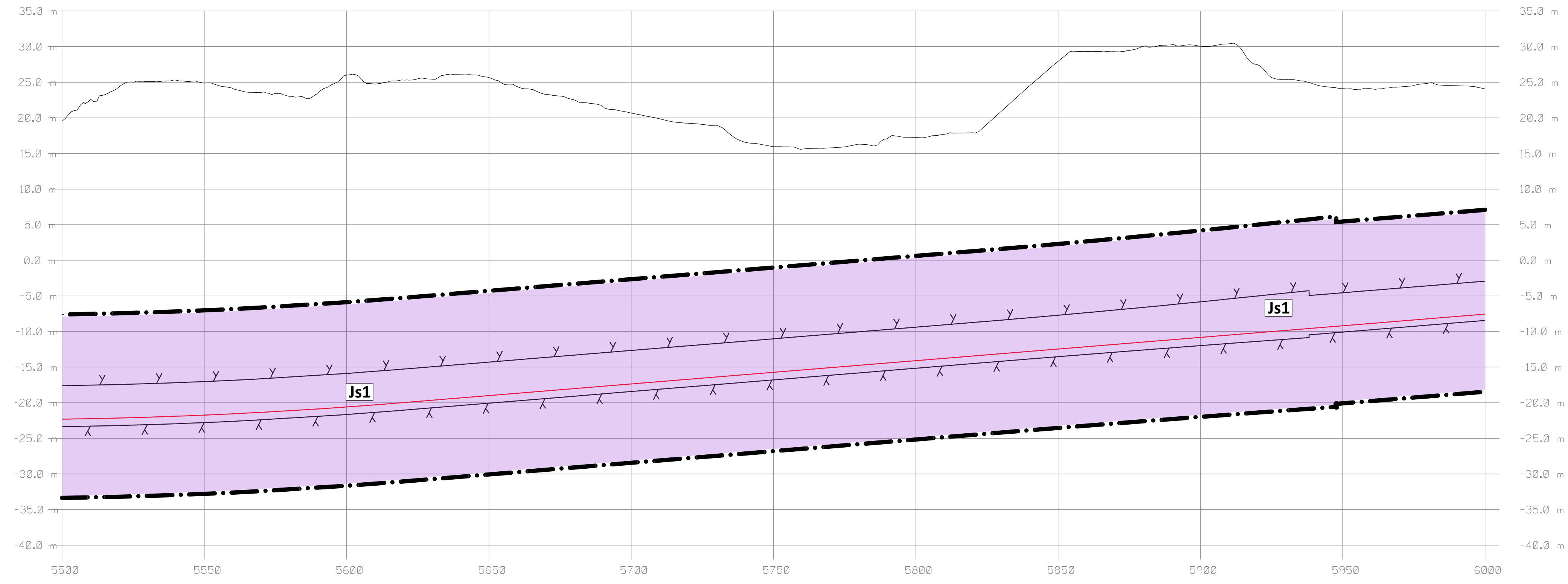
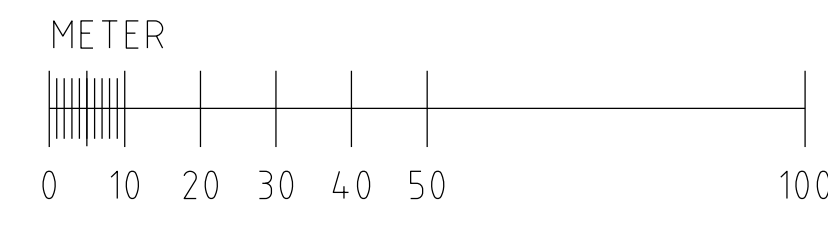
GRÄNSER OCH MARK SOM TAS I ANSPRÅK LIKA PLAN

- BEFINTLIG MARKNIVÅ I PROFILLINJEN
- BEDÖMD MARKNIVÅ VID BYGGNADER
- RÄLSÖVERKANT
- PROJEKTERAD BERGKONTUR

SKYLDIGHETEN ATT GÖRA ANMÄLAN FÖR SAMRÅD ENLIGT 12.6 MB GÄLLER INTE FÖR DE VERKSAMHETER OCH ÅTGÄRDER SOM BEHOVS FÖR ATT BYGGA JÄRNVÄGEN OCH SOM FASTSTÄLLS OCH INGÅR I TUNNELBANEANLÄGGNINGEN ELLER OMRÅDE FÖR TILLFÄLLIG NYTT JÄNDERÄTT.

FÖRBUDEN SOM AVSER VERKSAMHET ELLER ÅTGÄRD INOM GENERELLT BIOTOPSKYDDSOMRÅDE (7.11.2 st MB) GÄLLER INTE BYGGANDE AV ALLMAN JÄRNVÄG. FÖRBUDEN MOT ÅTGÄRDER OCH VERKSAMHETER INOM STRANDSKYDDSOMRÅDE (7.15 MB) GÄLLER INTE BYGGANDE AV ALLMAN JÄRNVÄG.

DATUM NACKA GRUNDKARTA: 2016-05-16



<b>SWECO</b>		<b>TYPSA</b>					
Uppdrag nr 2108010	Handläggare H. Olsson	Rit./Konst J. Waldemar	Rev	Ant	Revidering avser	Sign	Datum
Granskad C. Hårders	Godkänd J. Björkman	<b>JÄRNVÄGSPLAN</b>					
Ort Stockholm	Datum 2016-11-09	Tunnelbana - Bana 3 Sofia - Nacka C KM 5+500 - 6+000					
<b>Förvaltning för utbyggd tunnelbana</b> STOCKHOLMS LÄNS LÄNDRING		Permanent markanspråk Plan och Profil					
FUT Handläggare B. Linde	Informationsklass K1	Förvaltningsnummer 3160	Format A1	Skala 1:1000			
FUT Granskad U. Bernström	FUT Godkänd M. Heltgren	Ritningsnummer M23-3160-10PL-A0000-0S-2213	Nästa bl 14	Rev			
FUT Ort Stockholm	Datum 2016-11-09						

SKALA  
 LÄNGD=1:1000  
 HÖJD=1:400

Denna handling och informationen härifrån är tillgänglig för alla. För mer information om tillgänglighet, se www.sveco.se