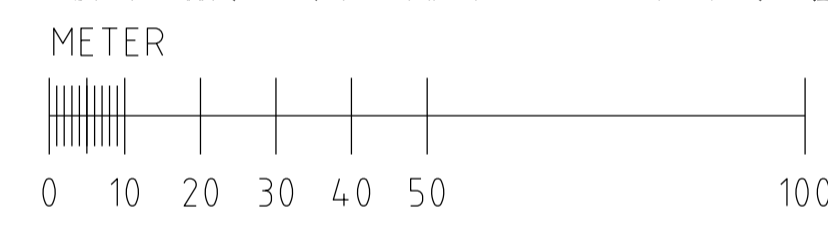


- KOORDINATSYSTEM**
 SYSTEM I PLAN: SWEREF 99 18 00
 SYSTEM I HÖJD: RH2000
- LÄNGDMÄTNING**
 VARJE SPÅR HAR INDIVIDUELL LÄNGDMÄTNING
 I PROFIL VISAS SÖDERGÅENDE SPÅR FRÅN STATION KUNGSTRADGÅRDEN.
- PERMANENTA MARKANSPRÅK**
- GRÄNS FÖR TUNNELBANEUTRYMMEN
 - AVGRÄNSNING MELLAN OLIKA TYPER AV MARKANSPRÅK
 - Js1** NYTT UTRYMME FÖR TUNNELBANA MED TILLHÖRANDE ANLÄGGNINGAR UNDER MARK, SERVICITRÄTT
 - Js1** NYTT UTRYMME FÖR TUNNELBANA MED TILLHÖRANDE ANLÄGGNINGAR OVAN MARK, SERVICITRÄTT
- SKYDDSÅTGÄRDER**
- MARKERING ELLER AVGRÄNSNING AV SKYDDSÅTGÄRDER
 - SK1 STOMLJUDSISOLERING 300B SLOW
 - SK2 VA-STATION I SAMRÄDSSKEDET
 - VIBRATIONSDÄMPANDE ÅTGÄRDER FÖR ATT KLARA RIKTVÄRDEN I OVANLIGGANDE BYGGNADER.
 - ÅTGÄRD FÖRESLÅS PÅ FÖLJANDE STRÄCKA: Km 2+730-8+100 (KATARINA BANGÅTA, SÖDERMALM, STOCKHOLM - NACKA CENTRUM)
- NYA ANLÄGGNINGAR**
- NYTT SPÅR MED VÄXEL OCH LÄNGDMÄTNINGSANGIVELSE
 - PROJEKTAD BERGKONTUR
 - LÄNGDMÄTNING ARBETSTUNNEL/SERVICETUNNEL
 - PLATTFORM
- BEFINTLIGA GRÄNSER**
- FASTIGHETSGRÄNS
 - KVARTERSTRAKTGRÄNS/TRAKTGRÄNS
 - RÄTTIGHETSGRÄNS (L+ LEDNINGSRÄTT)
- BETECKNINGAR PROFIL**
- GRÄNSER OCH MARK SOM TAS I ANSPRÅK LIKA PLAN
 - BEFINTLIG MARKNIVÅ I PROFILLINJEN
 - BEDÖMD MARKNIVÅ VID BYGGNADER
 - RÄLSÖVERKANT
 - PROJEKTAD BERGKONTUR

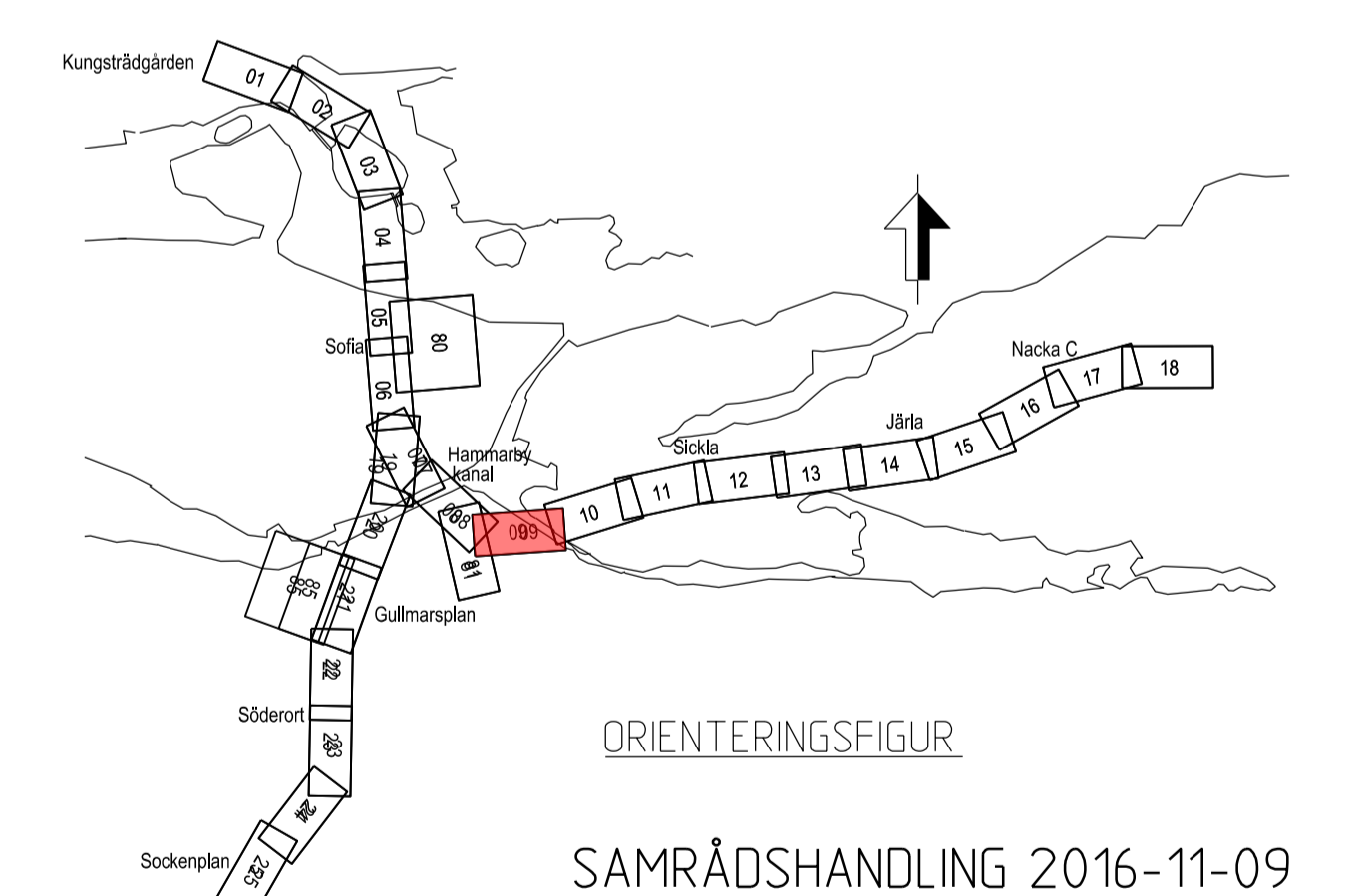
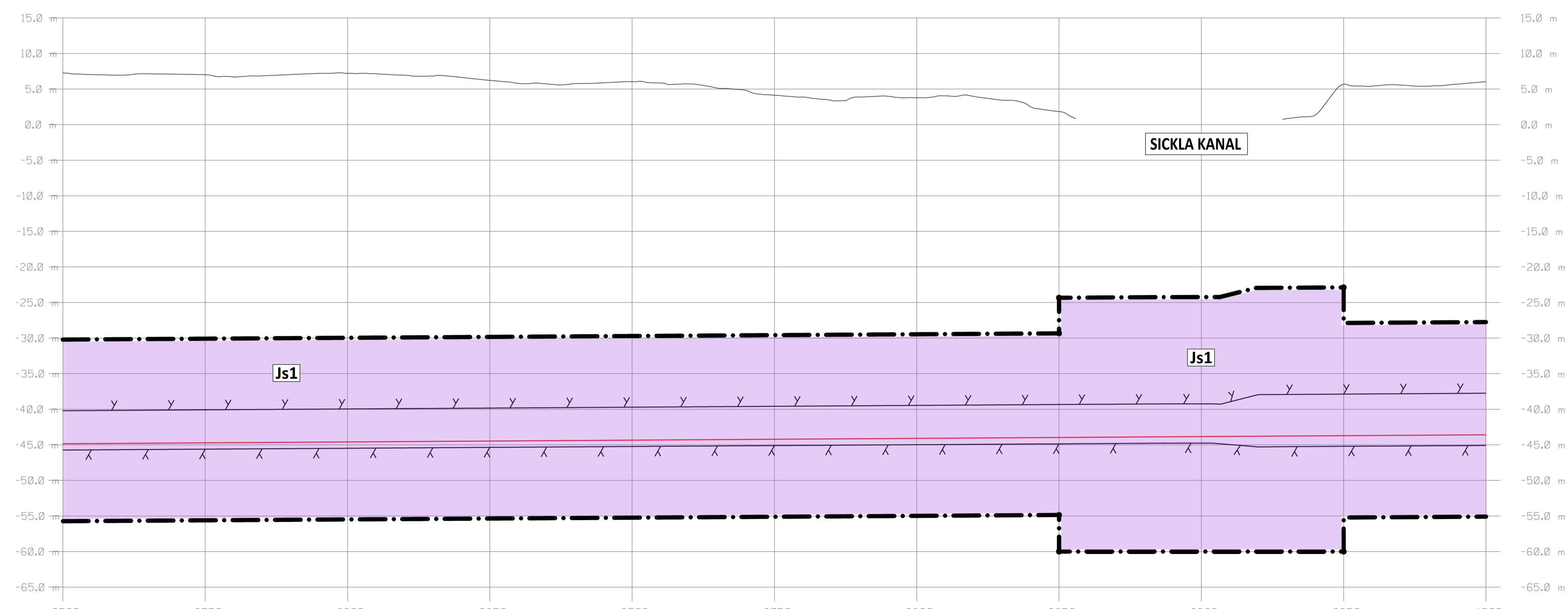


SKYLDIGHETEN ATT GÖRA ANMÄLAN FÖR SAMRÅD ENLIGT 12:6 MB GÄLLER INTE FÖR DE VERKSAMHETER OCH ÅTGÄRDER SOM BEHOVS FÖR ATT BYGGA JÄRNVÄGEN OCH SOM FASTSTÄLLS OCH INGÅR I TUNNELBANEANLÄGGNINGEN ELLER OMRÅDE FÖR TILLFÄLLIG NYTT JANDERRÄTT.

FÖRBUDEN SOM AVSER VERKSAMHET ELLER ÅTGÄRD INOM GENERELLT BIOTOPSKYDDSOMRÅDE (7:11 2 st MB) GÄLLER INTE BYGGANDE AV ALLMAN JÄRNVÄG FÖRBUDEN MOT ÅTGÄRDER OCH VERKSAMHETER INOM STRANDSKYDDSOMRÅDE (7:15 MB) GÄLLER INTE BYGGANDE AV ALLMAN JÄRNVÄG.

DATUM GRUNDKARTA STOCKHOLM 2016-10-06

Denna handling och informationen härin är SLLs egendom och får inte användas, delges, återge eller spridas utan SLLs skriftliga medgivande.



SWECO		TYPSA					
Uppdrag nr 2108010	Handläggare H. Olsson	Rit./Konst J. Waldemar	Rev	Ant	Revidering avser	Sign	Datum
Granskad C. Hårders	Godkänd J. Björkman	Datum 2016-11-09	JÄRNVÄGSPLAN				
Ort Stockholm	Förvaltning för utbyggd tunnelbana STOCKHOLMS LÄNS LÄNDRING		Tunnelbana - Bana 3 Sofia - Nacka C KM 3+500 - 4+000				
FUT Handläggare B. Linde	Informationssäkerhetsklass K1	Förvaltningsnummer 3160	Format A1	Skala 1:1000			
FUT Granskad U. Bernström	FUT Godkänd M. Heltgren	Datum 2016-11-09	Ritningsnummer M23-3160-10PL-A0000-05-2209	Nästa bil	Rev		

SKALA
 LÄNGD=1:1000
 HÖJD=1:400